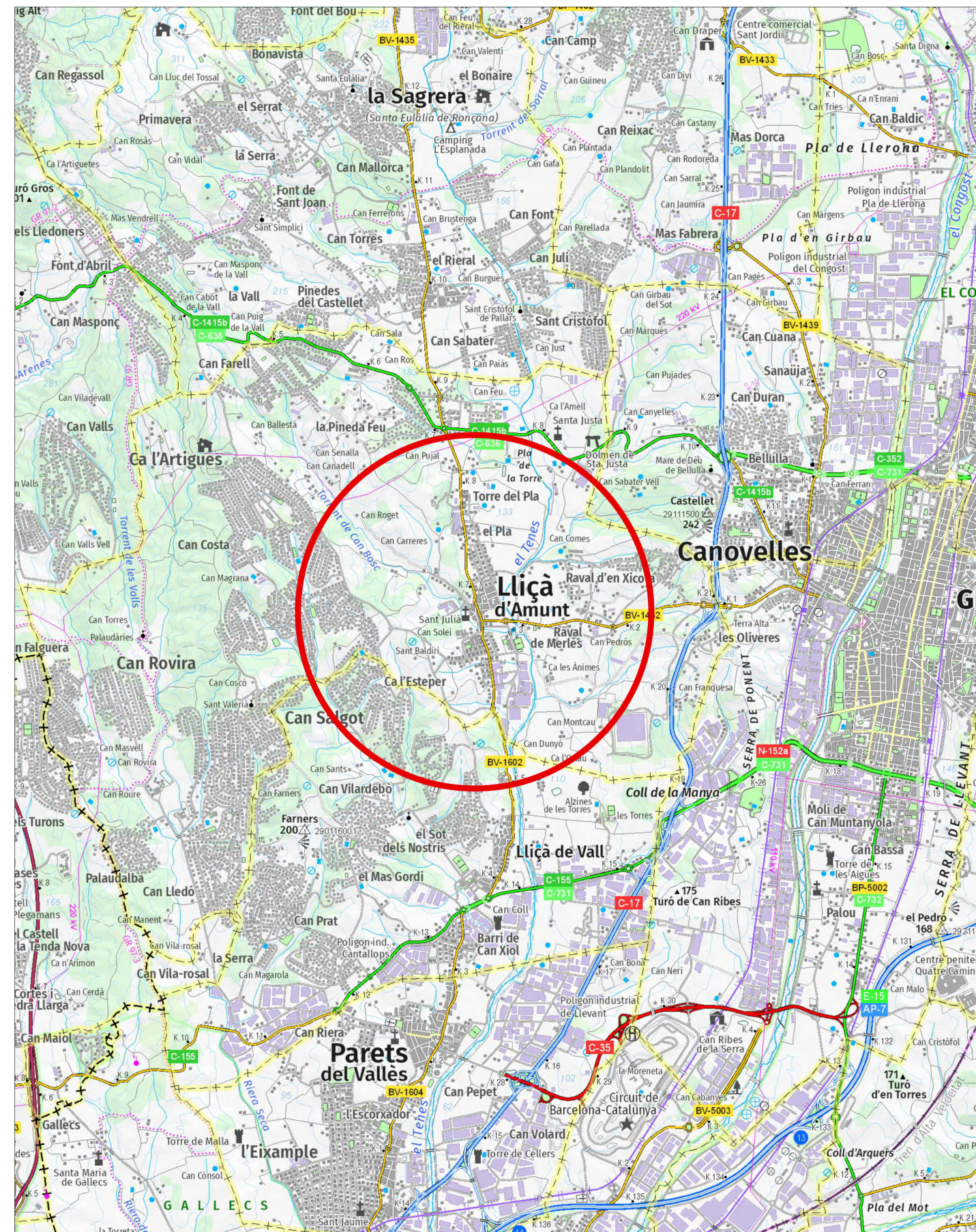
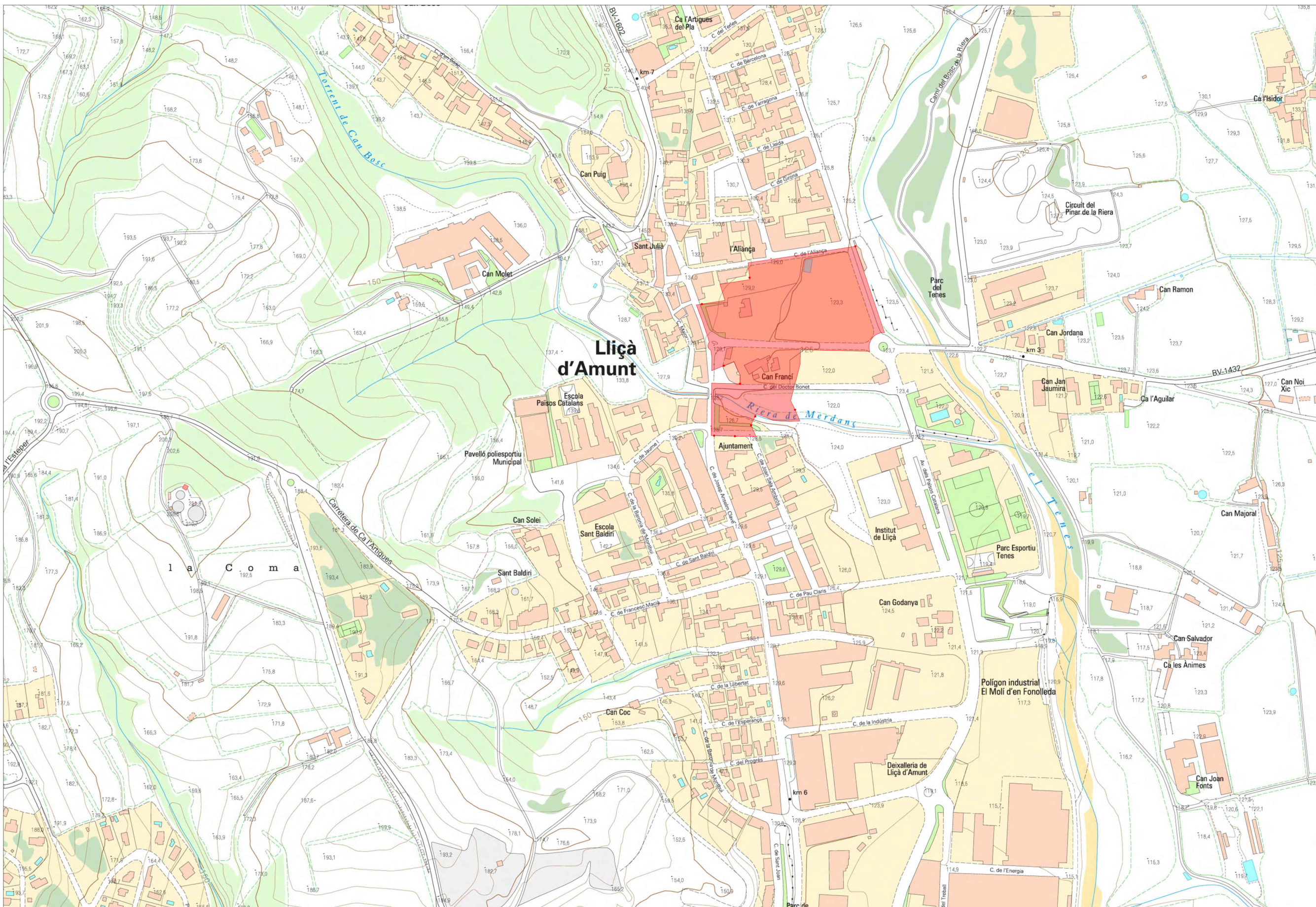


00		<u>Índex i Situació</u>
01		<u>Emplaçament</u>
02		<u>Planejament</u>
03		<u>Topografia</u>
04		<u>Serveis Afectats. Planta</u>
	A	Aigua potable
	B	Electricitat
	C	Gas natural
	D	Telecomunicacions
05		<u>Proposta d'ordenació i àmbits</u>
	A	Planta Proposta
	B	Àmbits
06		<u>Enderrocs</u>
07		<u>Definició Geomètrica General</u>
	A	Definició geomètrica planimètrica
	B	Definició geomètrica altimètrica
	C	Definició d'eixos, talussos i situació de perfils
	D	Perfils longitudinals
	F	Perfils transversals
08		<u>Pavimentació</u>
	A	Planta
	B	Detalls constructius dels paviments
09		<u>Seccions tipus</u>
10		<u>Definició geomètrica i detalls d'espais</u>
	A	Plaça de l'Ajuntament
	1	Planta
	2	Planta replanteig
	3	Seccions i detalls
	B	Plaça de l'Aliança
	1	Planta
	2	Planta replanteig
	3	Seccions i detalls
	C	Plaça intercanviador
	1	Planta
	2	Planta replanteig
	3	Seccions i detalls
	D	Plaça Can Francí
	1	Planta
	2	Planta replanteig
	3	Seccions i detalls
	E	Parc-Aparcament Tenes
	1	Planta
	2	Planta replanteig
	3	Seccions i detalls
11		<u>Sanejament</u>
	A	Pluvials
	1	Planta
	2	Perfil longitudinal
	B	Residuals
	1	Planta
	2	Perfil longitudinal
	C	Detalls
12		<u>Aigua potable</u>
	A	Abastament
	B	Reg
	C	Detalls

13		Electricitat
	A	MT
	B	BT
	C	Detalls
14		<u>Enllumenat</u>
	A	Planta
	1	Columnes i conductes
	2	Luminàries i línies
	B	Detalls
15		<u>Telecomunicacions</u>
	A	Planta
	B	Detalls
16		<u>Coordinació de serveis</u>
	A	Planta d'encreuament
	B	Seccions orientatives
17		<u>Senyalització i semaforització</u>
	A	Planta
	B	Detalls
18		<u>Obres de fàbrica</u>
	A	Ampliació pont av. Anselm Clavé
	1	Definició geomètrica
	2	Detalls estructurals
	B	Passera vianants
	1	Proposta general
	2	Estreps, aletes i fonaments
	3	Taulell
	4	Barana
19		<u>Enjardinament</u>
	A	Arbrat. Planta
	B	Arbustives. Planta
20		<u>Mobiliari urbà i estructures auxiliars</u>
	A	Planta general
	B	Detalls
21		<u>Gestió de residus</u>
22		<u>Seguretat i salut</u>
	A	Fases obra
	B	Senyalització provisional
	C	Detalls
23		<u>Simulació de vehicles</u>







Fitxer: 31792010-01-EMPLAÇAMENT.dwg

projecte d'urbanització



Autor del Projecte:



FRANCESC VENTURA I PARÉS  
e.c.c.p

Títol del Projecte:

Projecte executiu d'urbanització del PAU-19 Centre - Can Francí  
Document per aprovació definitiva

Lliçà d'Amunt ( Vallès Oriental )

Codi: 31792010

Títol del Plànol:  
EMPLAÇAMENT

Data:  
Setembre 2023

Escala: ISO - A3 1:5.000  
0m 5.000 10.000

Núm. del plànol:

01

Full 01 de 01





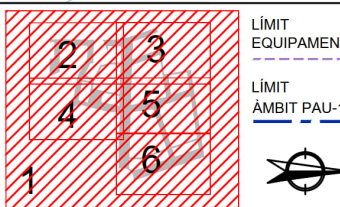
Llegenda

Zones

- Nucli antic (1)
- Eixample (2)
- Illa tancada (3)
- Illa oberta (4)
- Cases agrupades (5)
- Cases aïllades (6)
- Industrial entre mitgeres (7b)
- Industrial aïllada (7c)
- Serveis (8)
- Logística (9)

Sistemes

- Viari de transit restringit (Xr)
- Reserva viari (Xs)
- Hidrogràfic (H)
- Espais lliures - Zones verdes (V)
- Equipaments (E)
- Serveis tècnics i ambientals (T)



Fitxer: 31792010-02-PLANEJAMENT.dwg

projecte d'urbanització

Generalitat de Catalunya  
Departament de Territori  
i Sostenibilitat

INCASÒL  
Institut Català  
del Sòl  
Direcció de Projectes

Autor del Projecte:



FRANCESC VENTURA I PARÉS  
e.c.c.p

Títol del Projecte:

Projecte executiu d'urbanització del PAU-19 Centre - Can Francí  
Document per aprovació definitiva

Lliça d'Amunt ( Vallès Oriental )

Títol del Plànol:

PLANEJAMENT

Data:

Setembre 2023

Escala: ISO - A3 1:1100

0m 11 22

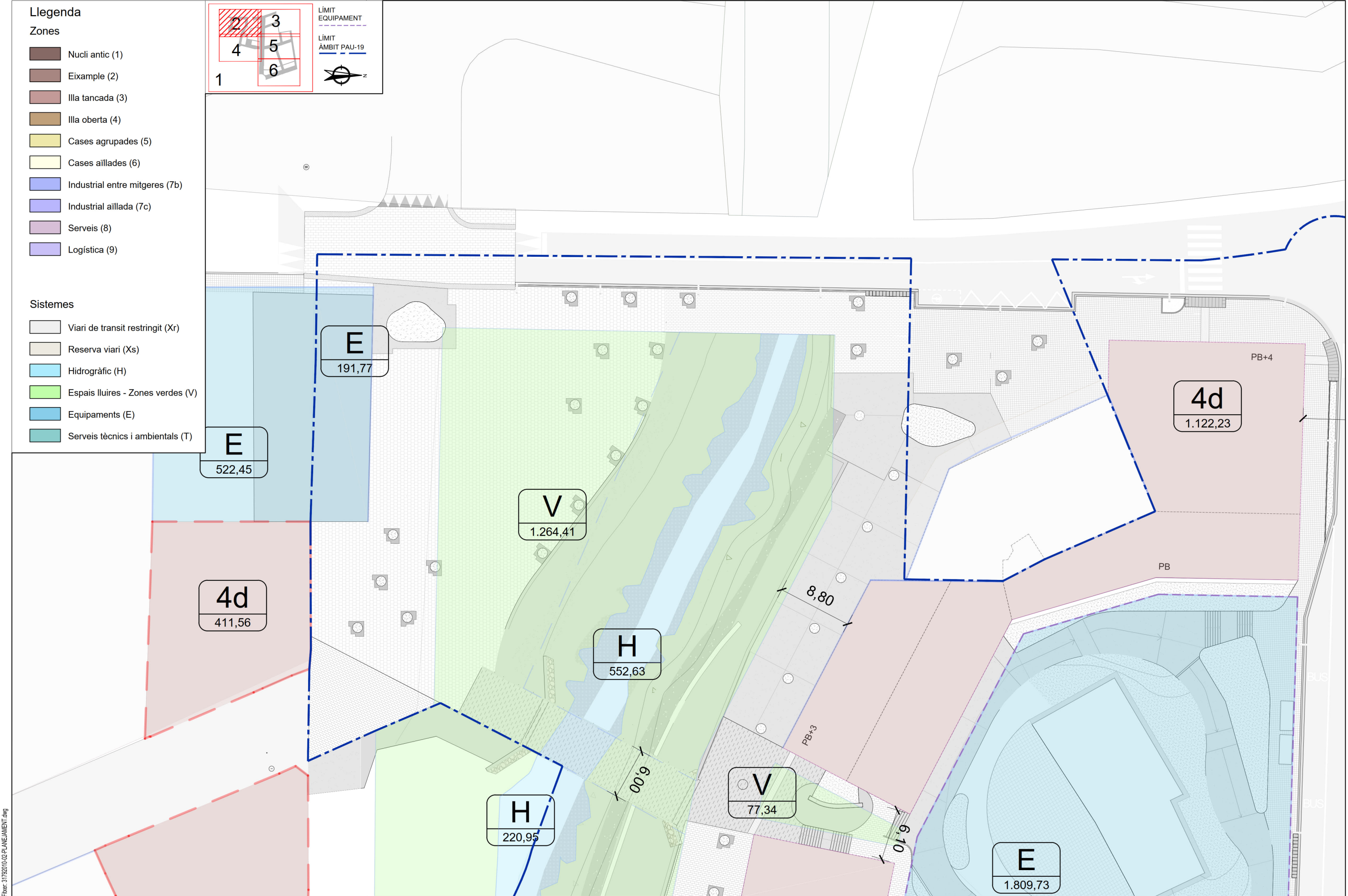
Núm. del plànol:

02

Full 01 de 06

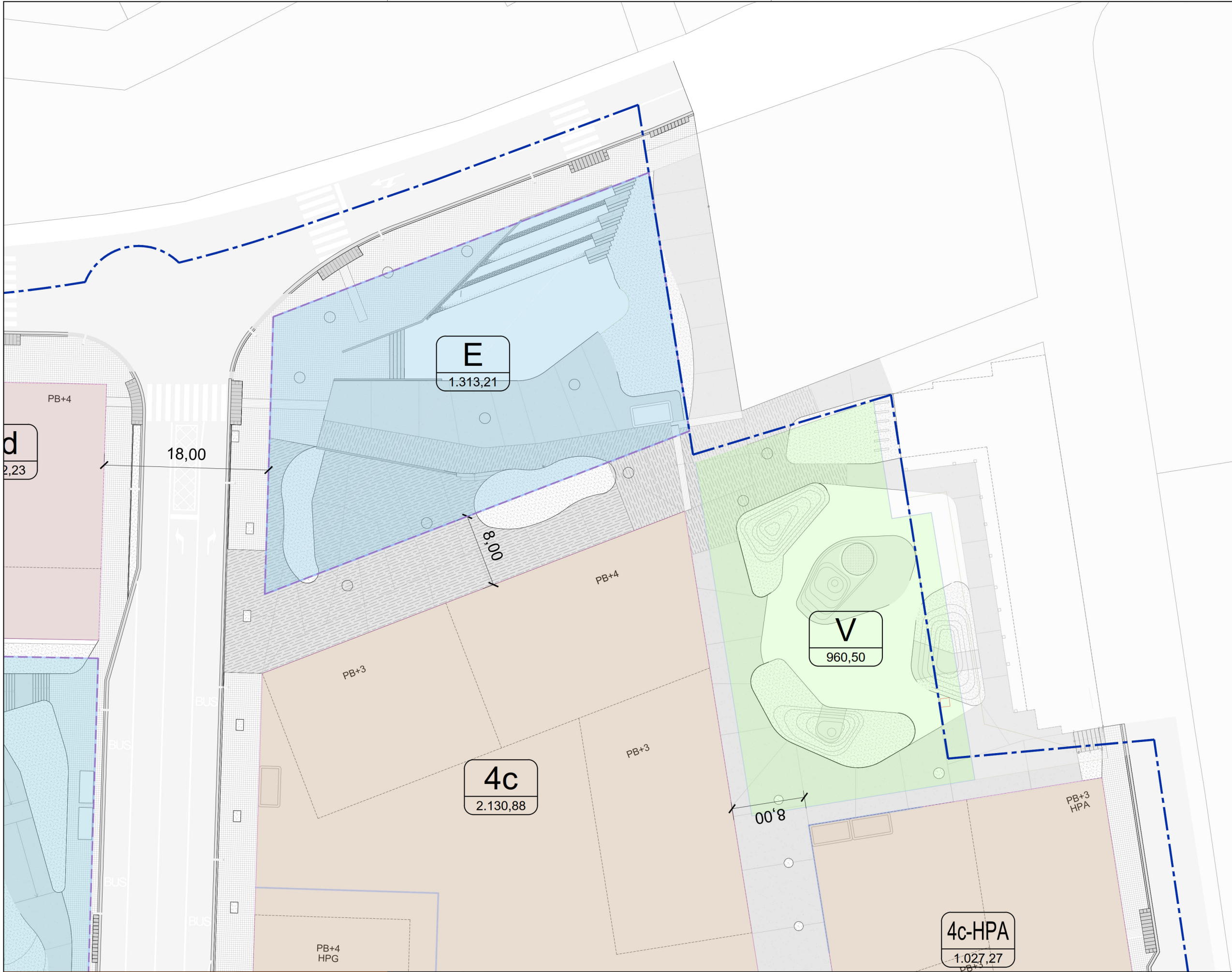
Codi: 31792010





Fitxer: 31792010-02-PLANEJAMENT.dwg





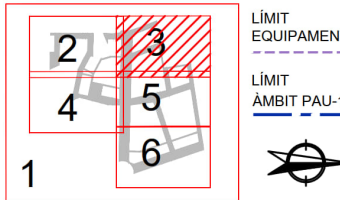
Llegenda

Zones

- Nucli antic (1)
- Eixample (2)
- Illa tancada (3)
- Illa oberta (4)
- Cases agrupades (5)
- Cases aïllades (6)
- Industrial entre mitgeres (7b)
- Industrial aïllada (7c)
- Serveis (8)
- Logística (9)

Sistemes

- Viari de transit restringit (Xr)
- Reserva viari (Xs)
- Hidrogràfic (H)
- Espais lliures - Zones verdes (V)
- Equipaments (E)
- Serveis tècnics i ambientals (T)



Fitxer: 31792010-02-PLANEJAMENT.dwg

projecte d'urbanització



Autor del Projecte:



FRANCESC VENTURA I PARÉS  
e.c.c.p

Títol del Projecte:

Projecte executiu d'urbanització del PAU-19 Centre - Can Francí  
Document per aprovació definitiva

Lliça d'Amunt ( Vallès Oriental )


Títol del Plànol:

PLANEJAMENT

Data:

Setembre 2023

Escala: ISO - A3 1:400



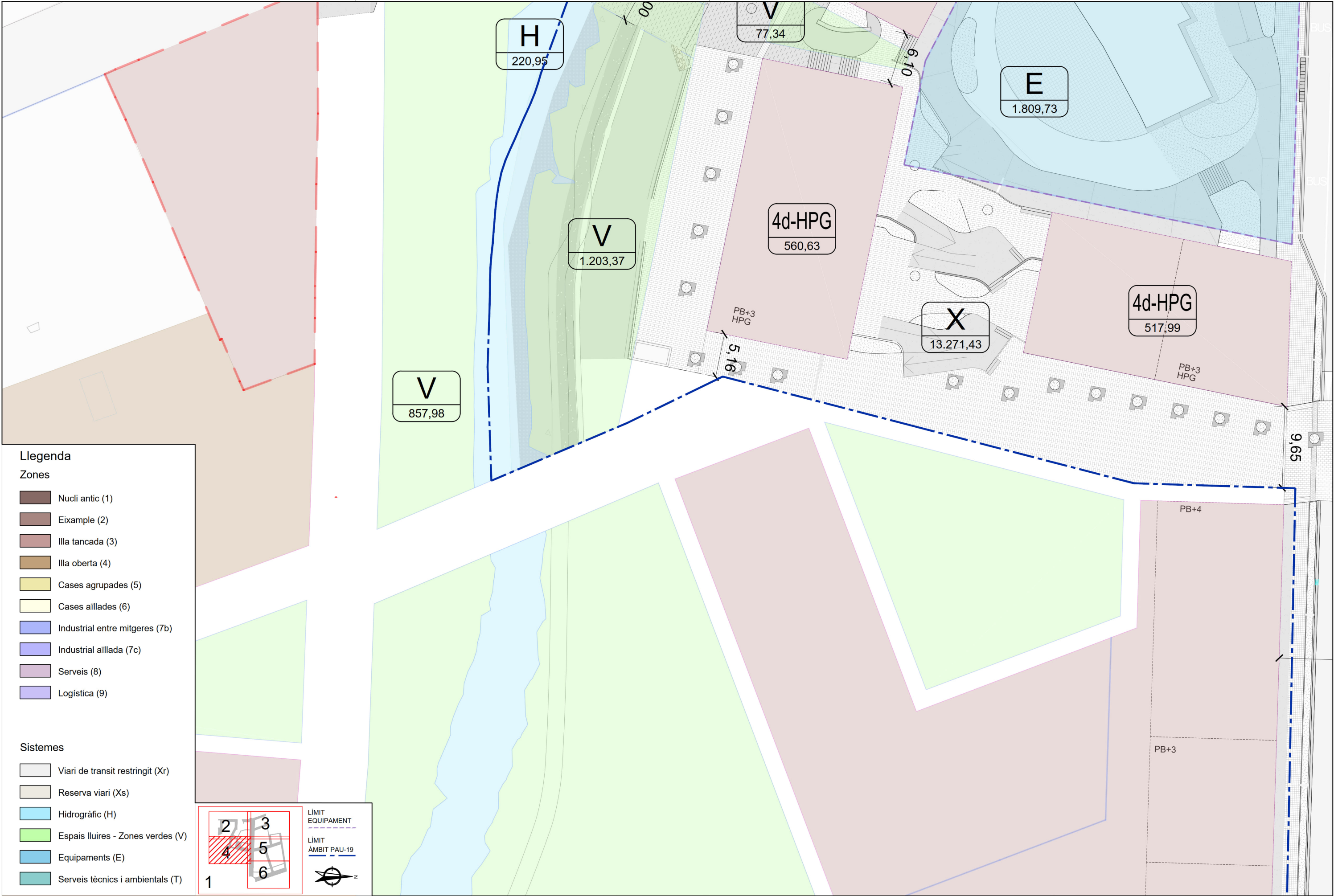
Núm. del plànol:

02

Full 03 de 06

Codi: 31792010





Llegenda

Zones

Nucli antic (1)

Eixample (2)

Illa tancada (3)

Illa oberta (4)

Cases agrupades (5)

Cases aïllades (6)

Industrial entre mitgeres (7b)

Industrial aïllada (7c)

Serveis (8)

Logística (9)

Sistemes

Viari de transit restringit (Xr)

Reserva viari (Xs)

Hidrogràfic (H)

Espais lliures - Zones verdes (V)

Equipaments (E)

Serveis tècnics i ambientals (T)

2

3

4

5

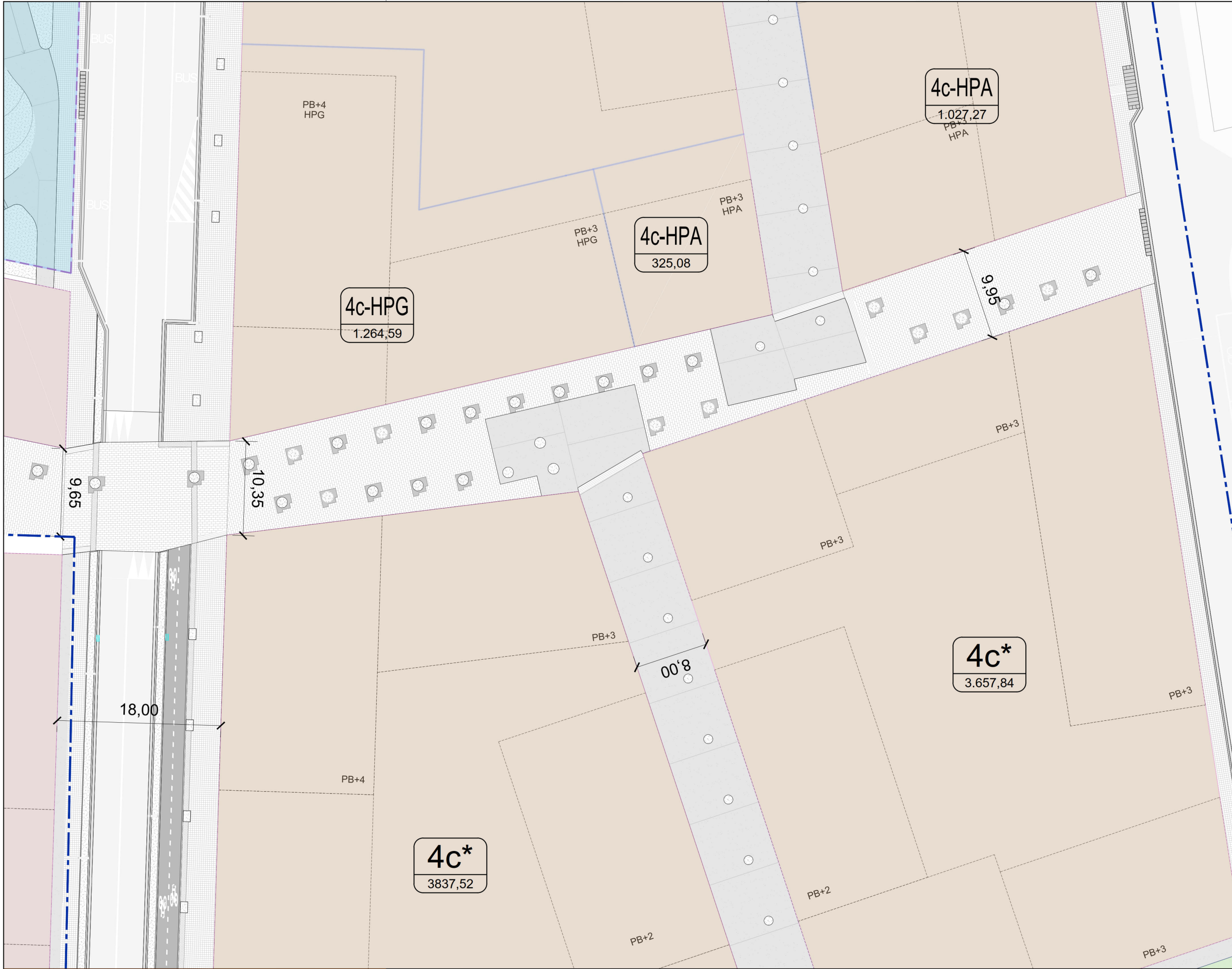
6

1

LÍMIT EQUIPAMENT

LÍMIT ÀMBIT PAU-19





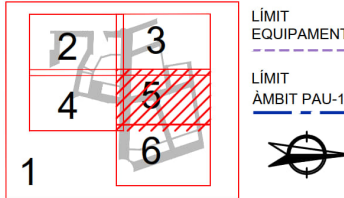
Llegenda

Zones

- Nucli antic (1)
- Eixample (2)
- Illa tancada (3)
- Illa oberta (4)
- Cases agrupades (5)
- Cases aïllades (6)
- Industrial entre mitgeres (7b)
- Industrial aïllada (7c)
- Serveis (8)
- Logística (9)

Sistemes

- Viari de transit restringit (Xr)
- Reserva viari (Xs)
- Hidrogràfic (H)
- Espais lluires - Zones verdes (V)
- Equipaments (E)
- Serveis tècnics i ambientals (T)



Fitxer: 31792010-02-PLANEJAMENT.dwg

projecte d'urbanització



Autor del Projecte:



FRANCESC VENTURA I PARÉS  
e.c.c.p

Títol del Projecte:

Projecte executiu d'urbanització del PAU-19 Centre - Can Francí  
Document per aprovació definitiva

Lliçà d'Amunt ( Vallès Oriental )

Títol del Plànol:

PLANEAJAMENT

Data:

Setembre 2023

Escala: ISO - A3 1:400



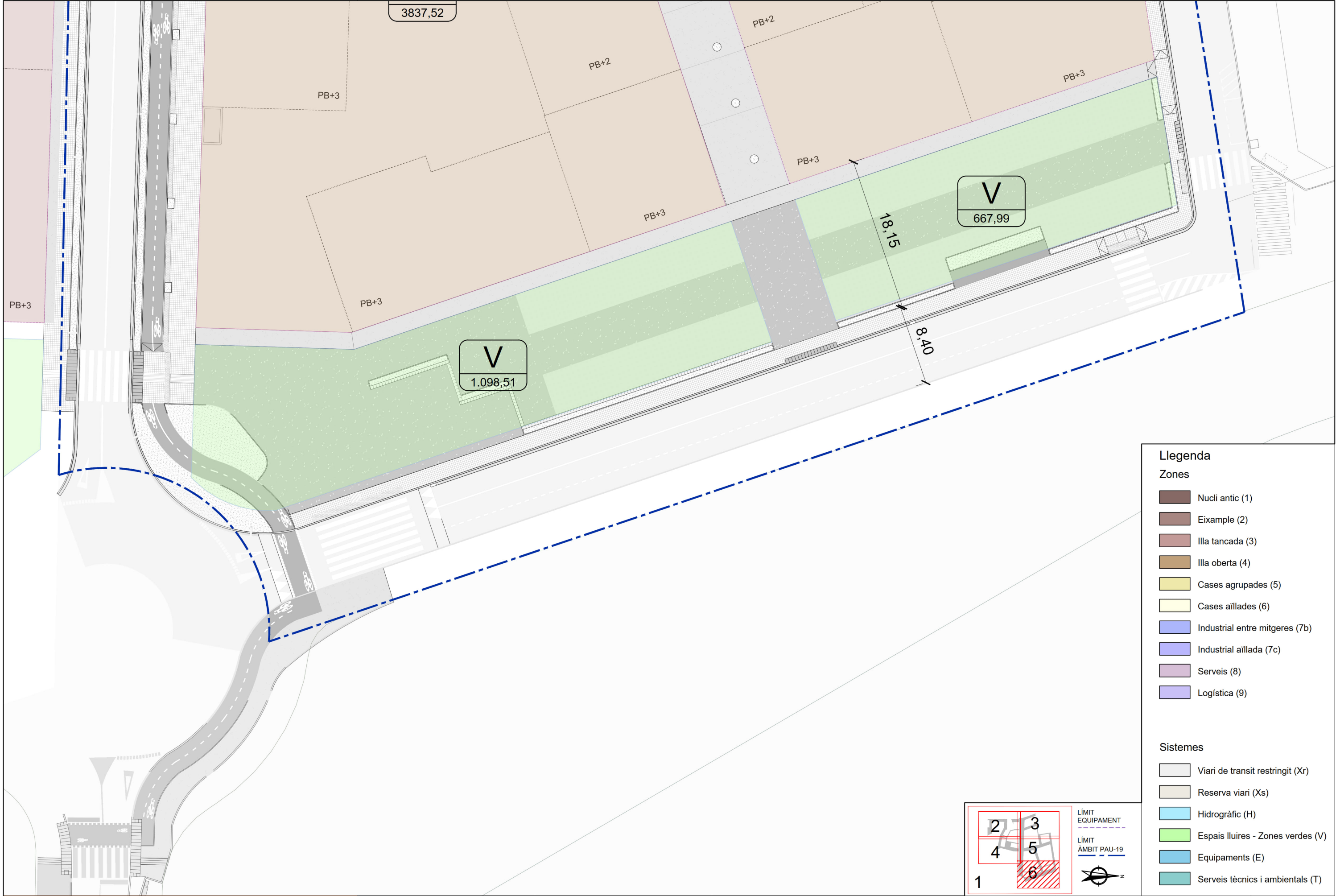
Núm. del plànol:

02

Full 05 de 06

Codi: 31792010





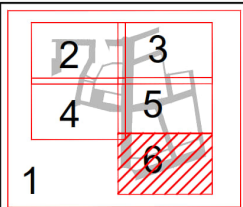
Llegenda

Zones

- Nucli antic (1)
- Eixample (2)
- Illa tancada (3)
- Illa oberta (4)
- Cases agrupades (5)
- Cases aïllades (6)
- Industrial entre mitgeres (7b)
- Industrial aïllada (7c)
- Serveis (8)
- Logística (9)

Sistemes

- Viari de transit restringit (Xr)
- Reserva viari (Xs)
- Hidrogràfic (H)
- Espais lluires - Zones verdes (V)
- Equipaments (E)
- Serveis tècnics i ambientals (T)



LÍMIT EQUIPAMENT

LÍMIT ÀMBIT PAU-19



projecte d'urbanització



Autor del Projecte:



FRANCESC VENTURA I PARÉS  
e.c.c.p

Títol del Projecte:

Projecte executiu d'urbanització del PAU-19 Centre - Can Francí  
Document per aprovació definitiva

Lliçà d'Amunt ( Vallès Oriental )

Títol del Plànol:

PLANEJAMENT

Data:

Setembre 2023

Escala: ISO - A3 1:400

0m 4 8

Núm. del plànol:

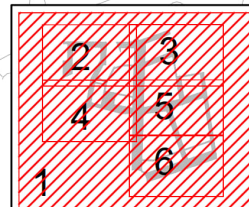
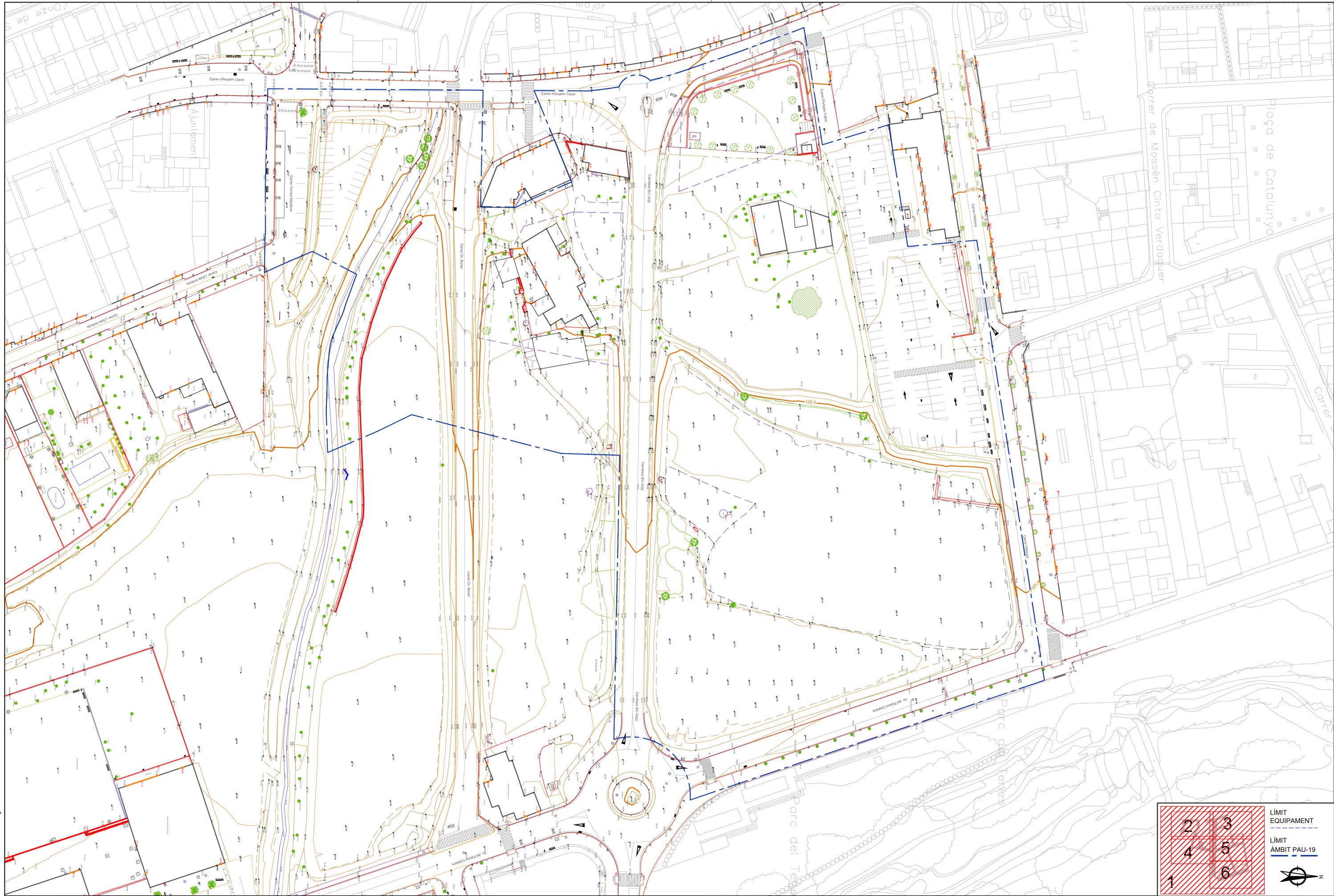
02

Full 06 de 06

Codi: 31792010



Fitxer: 31792010-03-TOPOGRAFIA.dwg



LÍMIT EQUIPAMENT

LÍMIT ÀMBIT PAU-19



projecte d'urbanització

Generalitat de Catalunya  
Departament de Territori  
i Sostenibilitat

INCASÒL  
Institut Català  
del Sòl  
Direcció de Projectes

Autor del Projecte:



FRANCESC VENTURA I PARÉS  
e.c.c.p

Títol del Projecte:

Projecte executiu d'urbanització del PAU-19 Centre - Can Francí  
Document per aprovació definitiva

Lliçà d'Amunt ( Vallès Oriental )

Títol del Plànol:  
TOPOGRAFIA

Data:

Setembre 2023

Escala: ISO - A3 1:1100

0m 11 22

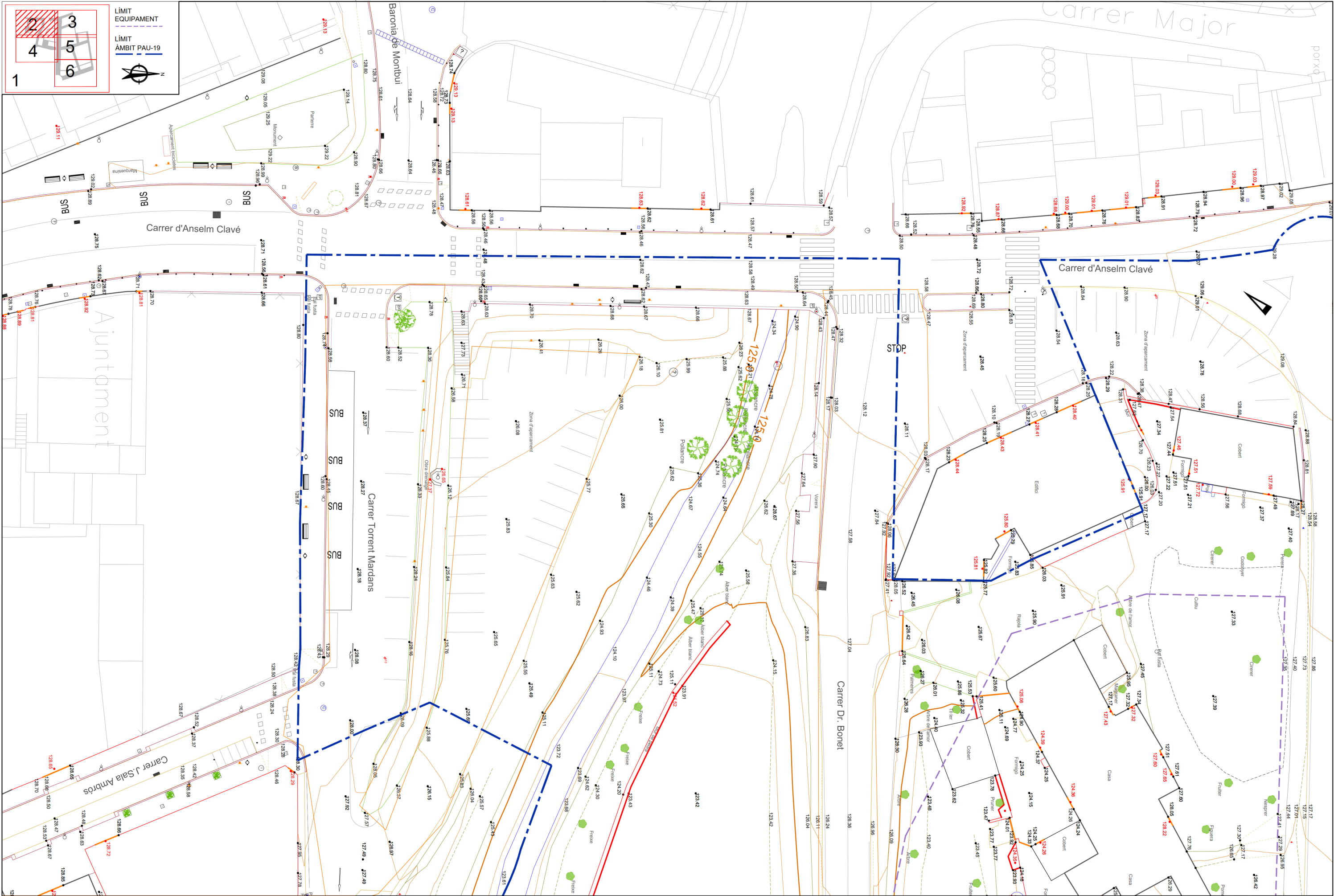
Núm. del plànol:

03

Full 01 de 06

Codi: 31792010





Fitxer: 31792010-03-TOPOGRAFIA.dwg

projecte d'urbanització



Autor del Projecte:



FRANCESC VENTURA I PARÉS  
e.c.c.p

Títol del Projecte:

Projecte executiu d'urbanització del PAU-19 Centre - Can Francí  
Document per aprovació definitiva

Lliça d'Amunt ( Vallès Oriental )

Títol del Plànol:

TOPOGRAFIA

Data:

Setembre 2023

Escala: ISO - A3 1:400

0m 4 8

Núm. del plànol:

03

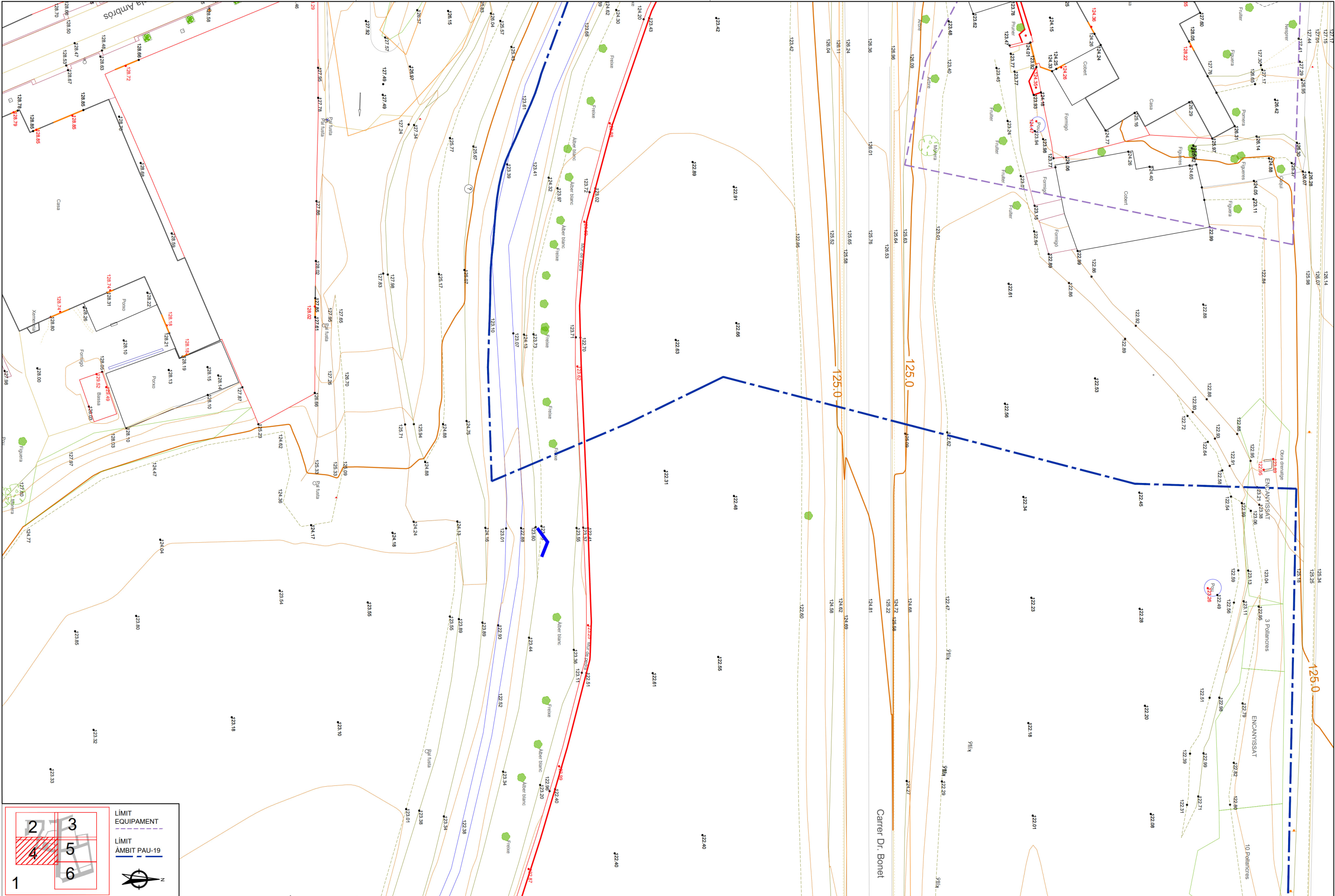
Full 02 de 06

Codi: 31792010









2

3

4

5

6

1

LÍMIT EQUIPAMENT

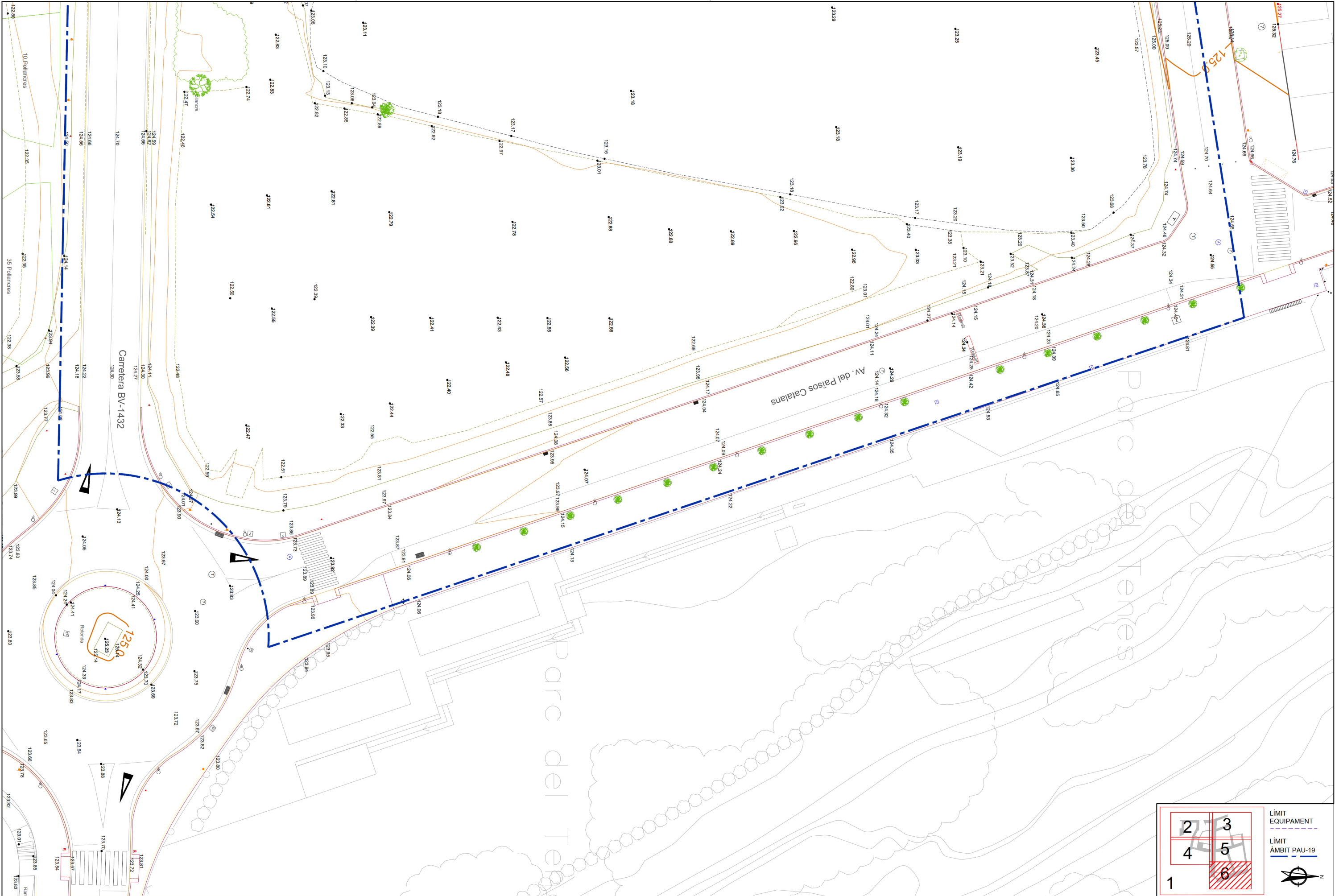
LÍMIT ÀMBIT PAU-19

N



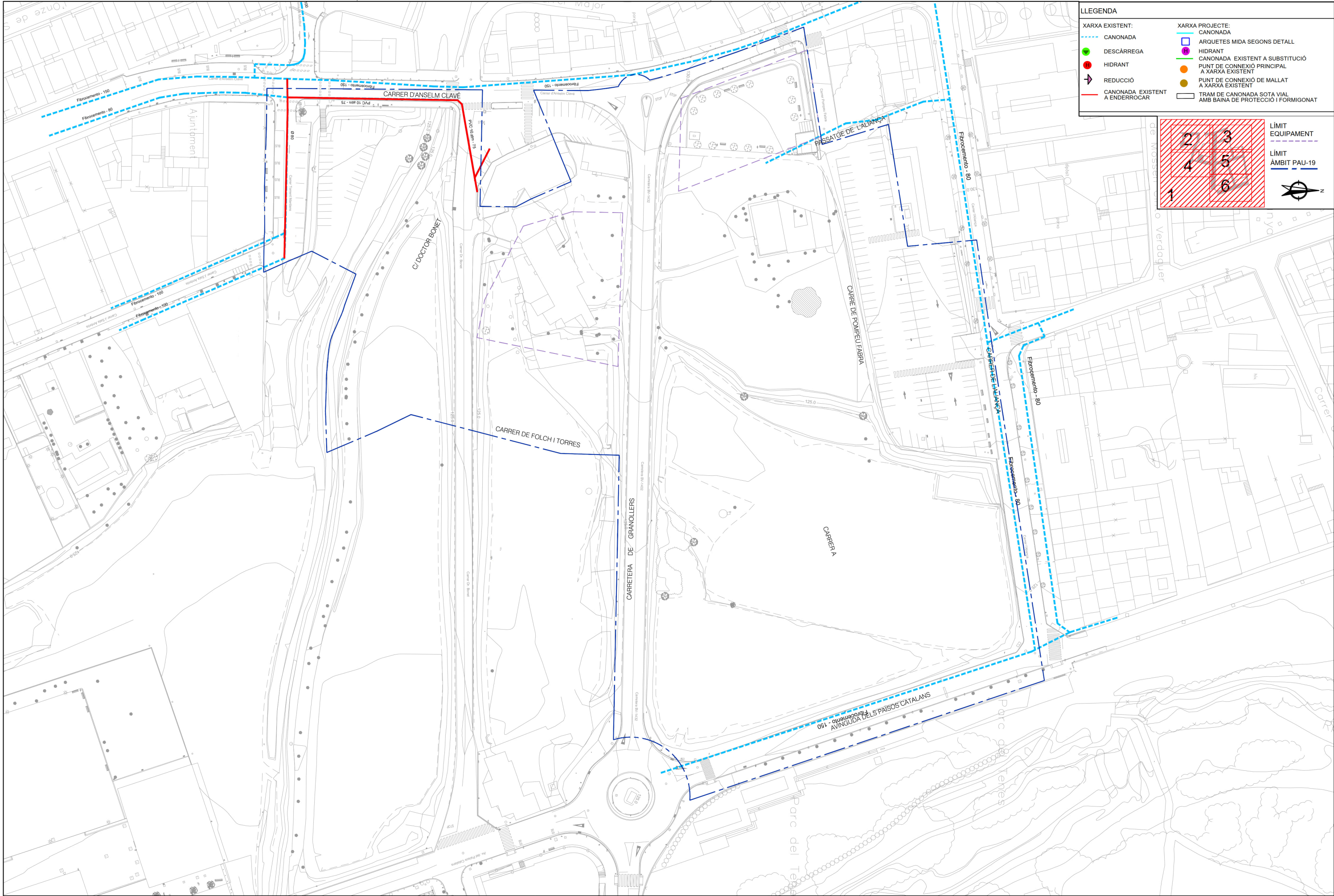






Fluxor: 31792010262113.mxd



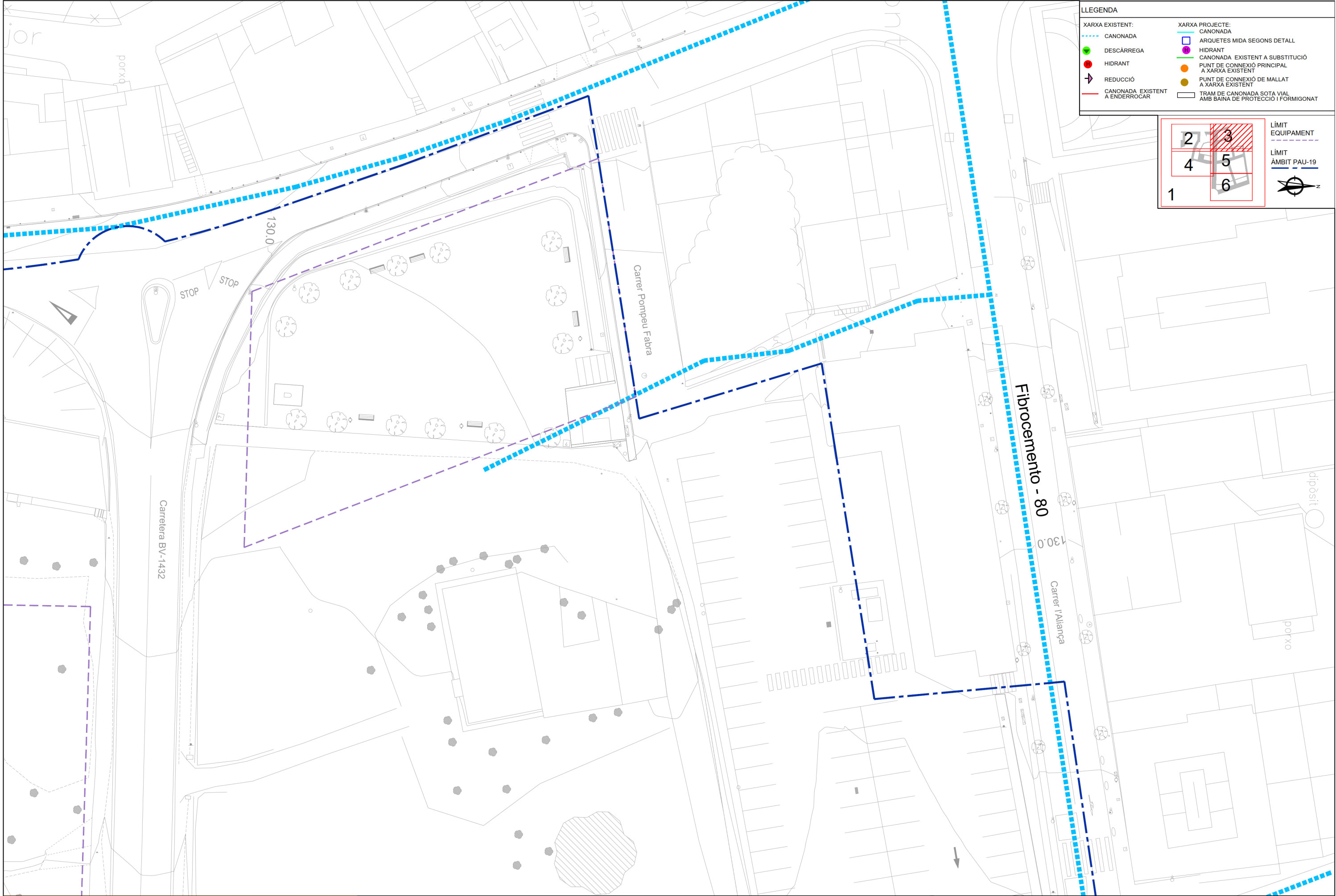


Fitxer: 31792010-04A-AIGUA POTABLE.dwg









LLEGGENDA	
<b>XARXA EXISTENT:</b>	<b>XARXA PROJECTE:</b>
CANONADA	CANONADA
DESCÀRREGA	ARQUETES MIDA SEGONS DETALL
HIDRANT	HIDRANT
REDUCCIÓ	CANONADA EXISTENT A SUBSTITUCIÓ
CANONADA EXISTENT A ENDERROCAR	PUNT DE CONNEXIÓ PRINCIPAL A XARXA EXISTENT
	PUNT DE CONNEXIÓ DE MALLAT A XARXA EXISTENT
	TRAM DE CANONADA SOTA VIAL AMB BAINA DE PROTECCIÓ I FORMIGONAT

2

3

4

5

1

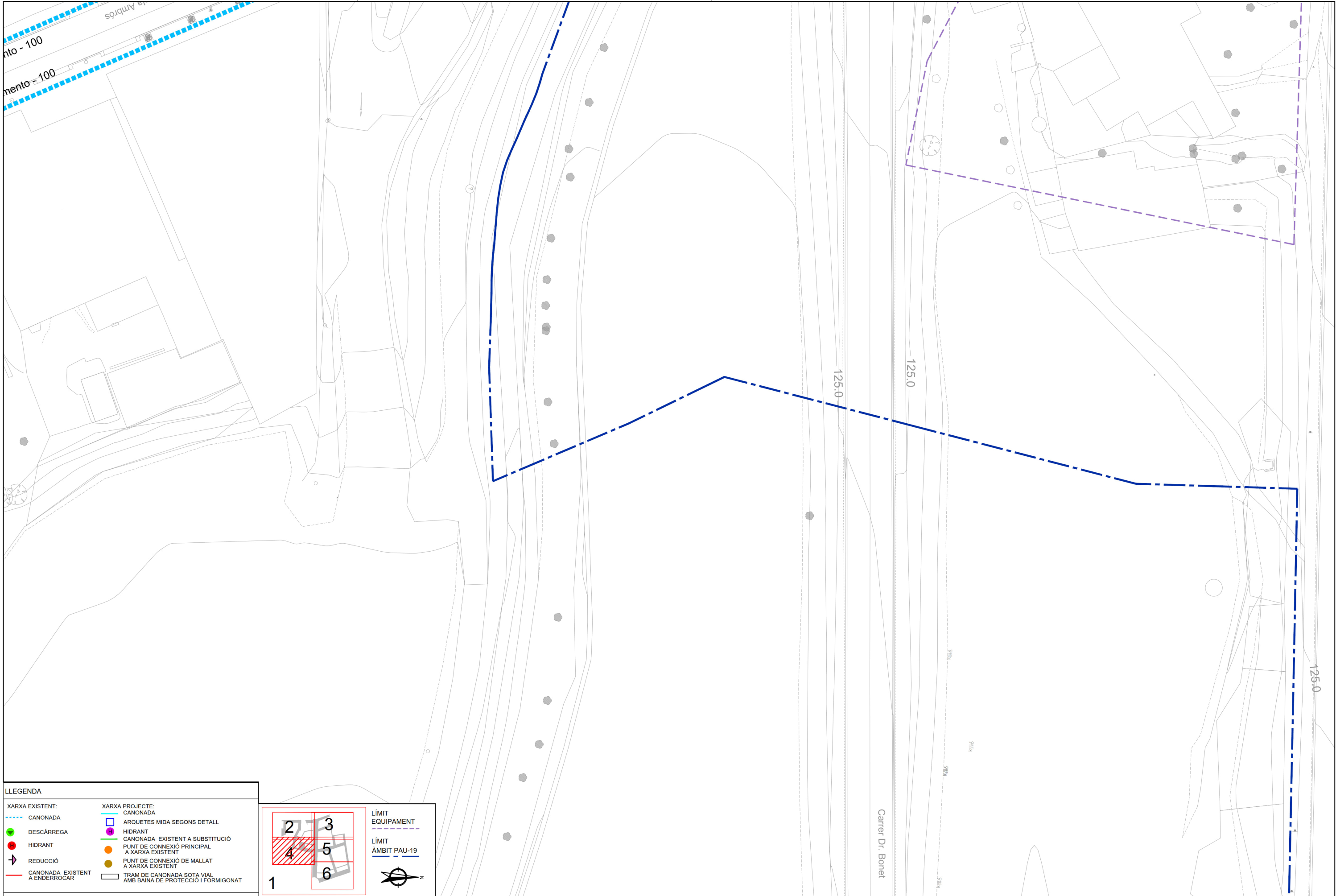
6

LÍMIT EQUIPAMENT

LÍMIT ÀMBIT PAU-19

Fitxer: 31792010-04A-AGUA POTABLE.dwg





LLEENDA

XARXA EXISTENT:

---

CANONADA

●

DESCÀRREGA

●

HIDRANT

→

REDUCCIÓ

---

CANONADA EXISTENT A ENDERROCAR

XARXA PROJECTE:

---

CANONADA

□

ARQUETES MIDA SEGONS DETALL

---

HIDRANT

---

CANONADA EXISTENT A SUBSTITUCIÓ

●

PUNT DE CONNEXIÓ PRINCIPAL A XARXA EXISTENT

●

PUNT DE CONNEXIÓ DE MALLAT A XARXA EXISTENT

---

TRAM DE CANONADA SOTA VIAL AMB BAINA DE PROTECCIÓ I FORMIGONAT

2

3

4

5

6

1

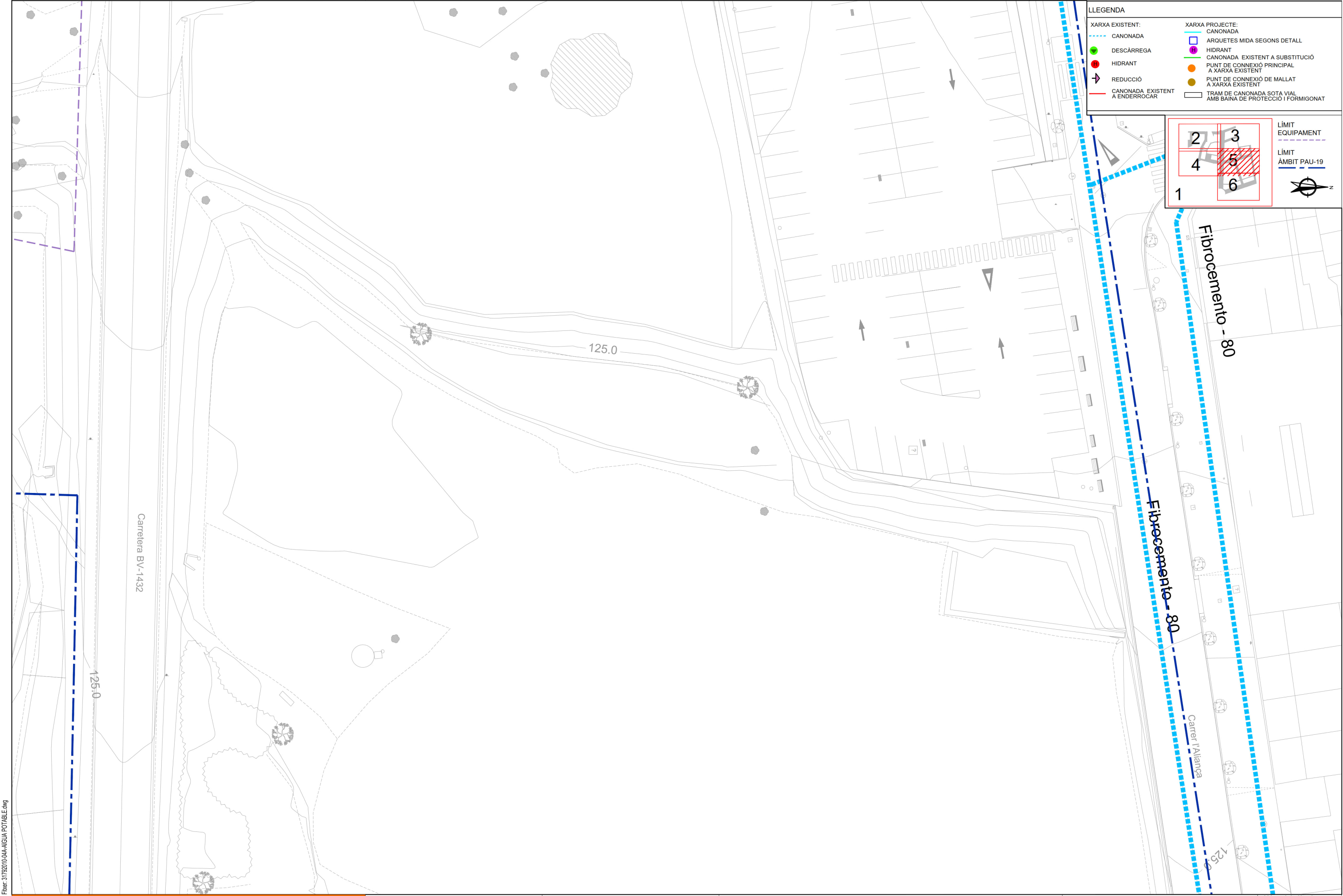
LÍMIT EQUIPAMENT

LÍMIT ÀMBIT PAU-19

<div>projecte d'urbanització</div>		<div>Autor del Projecte:</div> <div><div></div><div>FRANCESC VENTURA I PARÉS e.c.c.p</div></div>		<div>Títol del Projecte:</div> <div>Projecte executiu d'urbanització del PAU-19 Centre - Can Francí Document per aprovació definitiva</div>		<div>Títol del Plànol:</div> <div>SERVEIS AFECTATS. PLANTA Aigua Potable</div>		<div>Núm. del plànol:</div> <div>04A</div>			
<div><div></div><div>Generalitat de Catalunya Departament de Territori i Sostenibilitat</div></div>		<div><div></div><div>INCASOL Institut Català del Sòl Direcció de Projectes</div></div>		<div>Codi: 31792010</div>		<div>Data:</div> <div>Setembre 2023</div>		<div>Escala: ISO - A3 1:400</div> <div>0m 4 8</div>		<div>Full 04 de 06</div>	



Fitxer: 31792010-04A-ANGUA POTABLE.dwg



projecte d'urbanització



Autor del Projecte:



FRANCESC VENTURA I PARÉS  
e.c.c.p

Títol del Projecte:

Projecte executiu d'urbanització del PAU-19 Centre - Can Francí  
Document per aprovació definitiva

Lliçà d'Amunt ( Vallès Oriental )

Codi: 31792010

Títol del Plànol:

SERVEIS AFECTATS. PLANTA  
Aigua Potable

Data:

Setembre 2023

Escala: ISO - A3 1:400

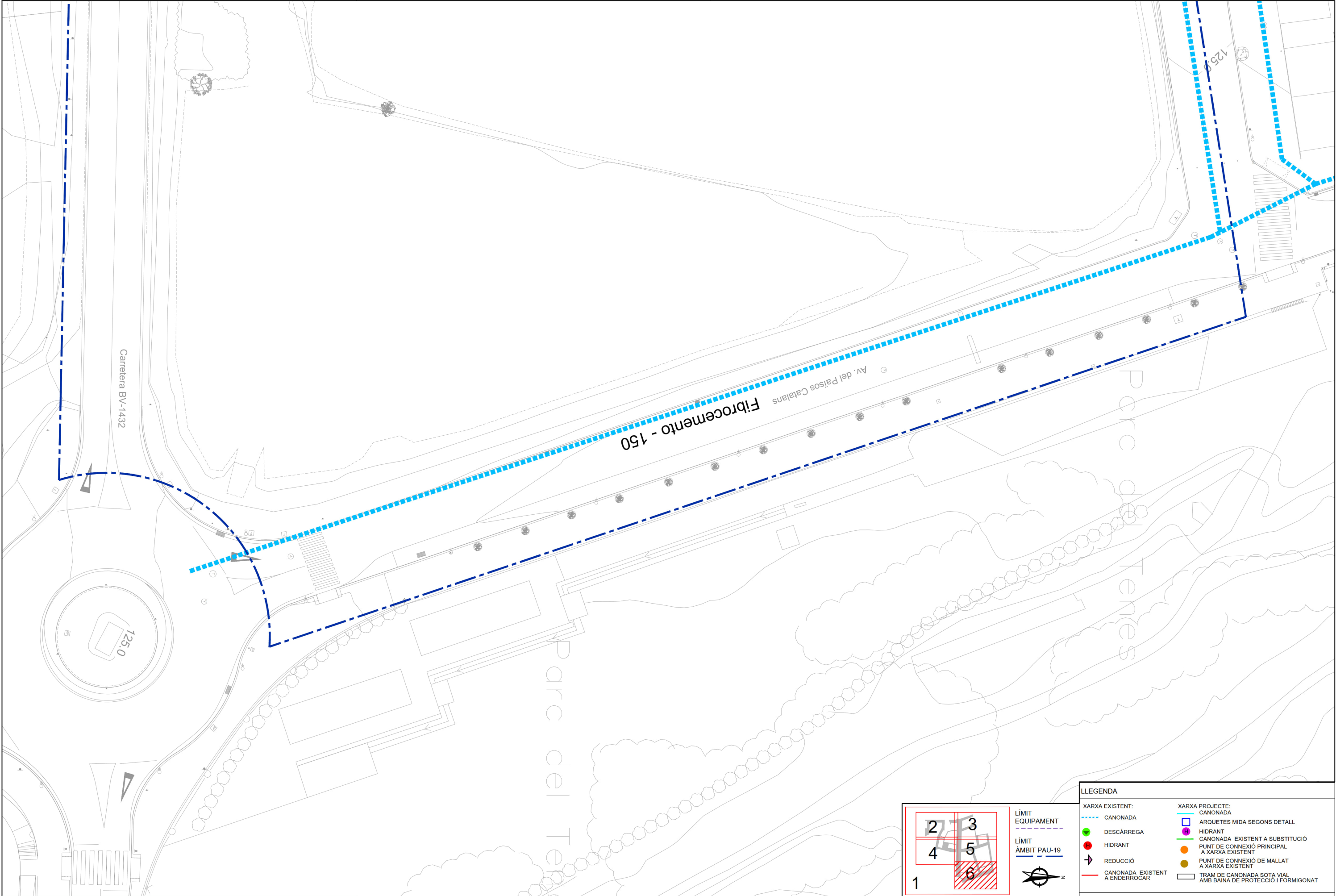
0m 4 8

Núm. del plànol:

04A

Full 05 de 06





Fitxer: 31792010-04A-ANGUA POTABLE.dwg

projecte d'urbanització



Autor del Projecte:



FRANCESC VENTURA I PARÉS  
e.c.c.p

Títol del Projecte:

Projecte executiu d'urbanització del PAU-19 Centre - Can Francí  
Document per aprovació definitiva

Lliçà d'Amunt ( Vallès Oriental )

Codi: 31792010

Títol del Plànol:

SERVEIS AFECTATS. PLANTA  
Aigua Potable

Data:

Setembre 2023

Escala: ISO - A3 1:400

0m 4 8

Núm. del plànol:

04A

Full 06 de 06







LLEGENDA

- LINIA ELÈCTRICA SOTERRADA BT EXISTENT
- LINIA ELÈCTRICA AÈRIA BT EXISTENT
- LINIA ELÈCTRICA SOTERRADA MT EXISTENT
- LINIA ELÈCTRICA SOTERRADA MT A ENDERROCAR
- ESTACIÓ TRANSFORMADORA
- LINIA ELÈCTRICA AÈRIA BT A ENDERROCAR
- PAL DE FUSTA O METÀL·LIC A ENDERROCAR

2

3

4

5

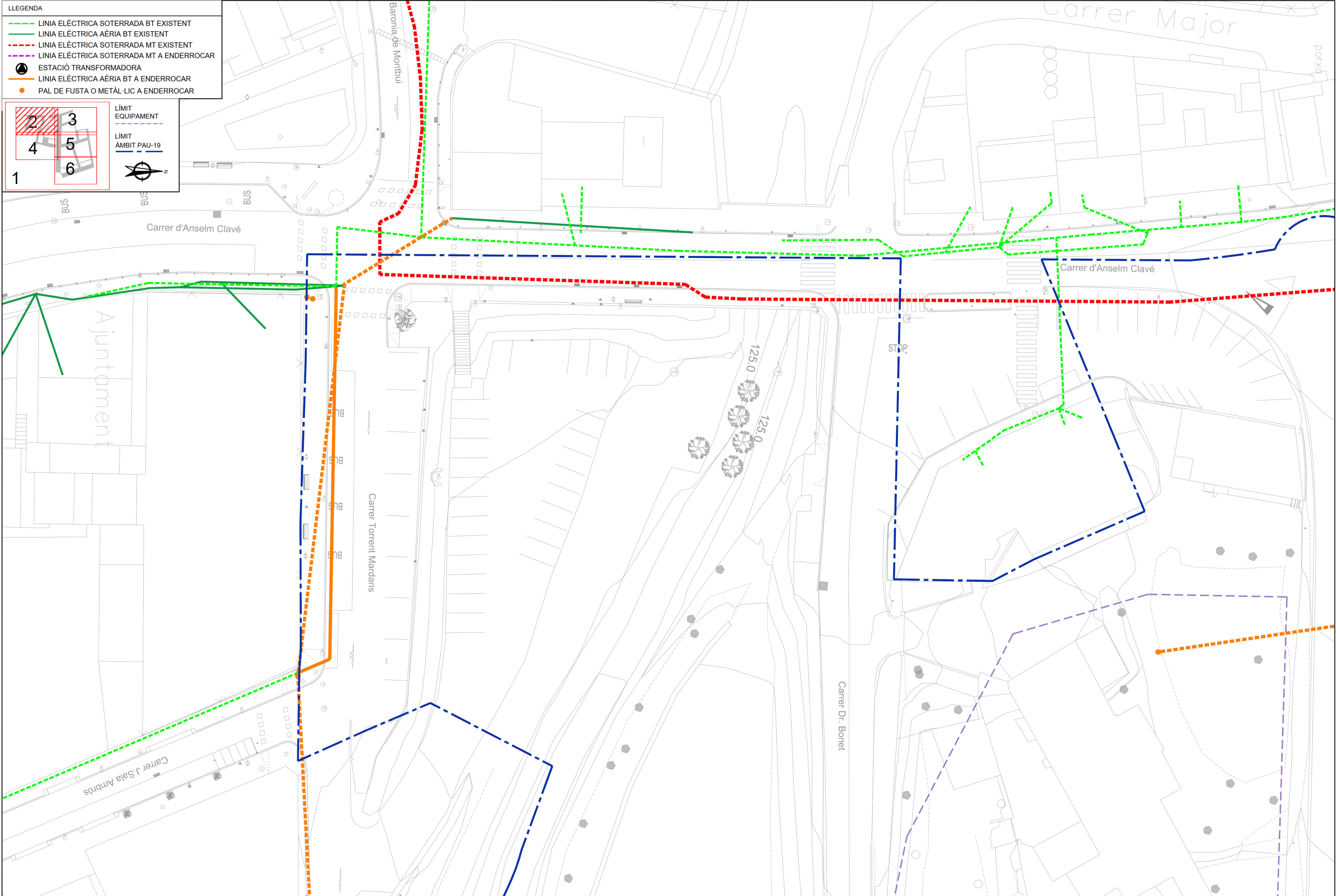
6

1

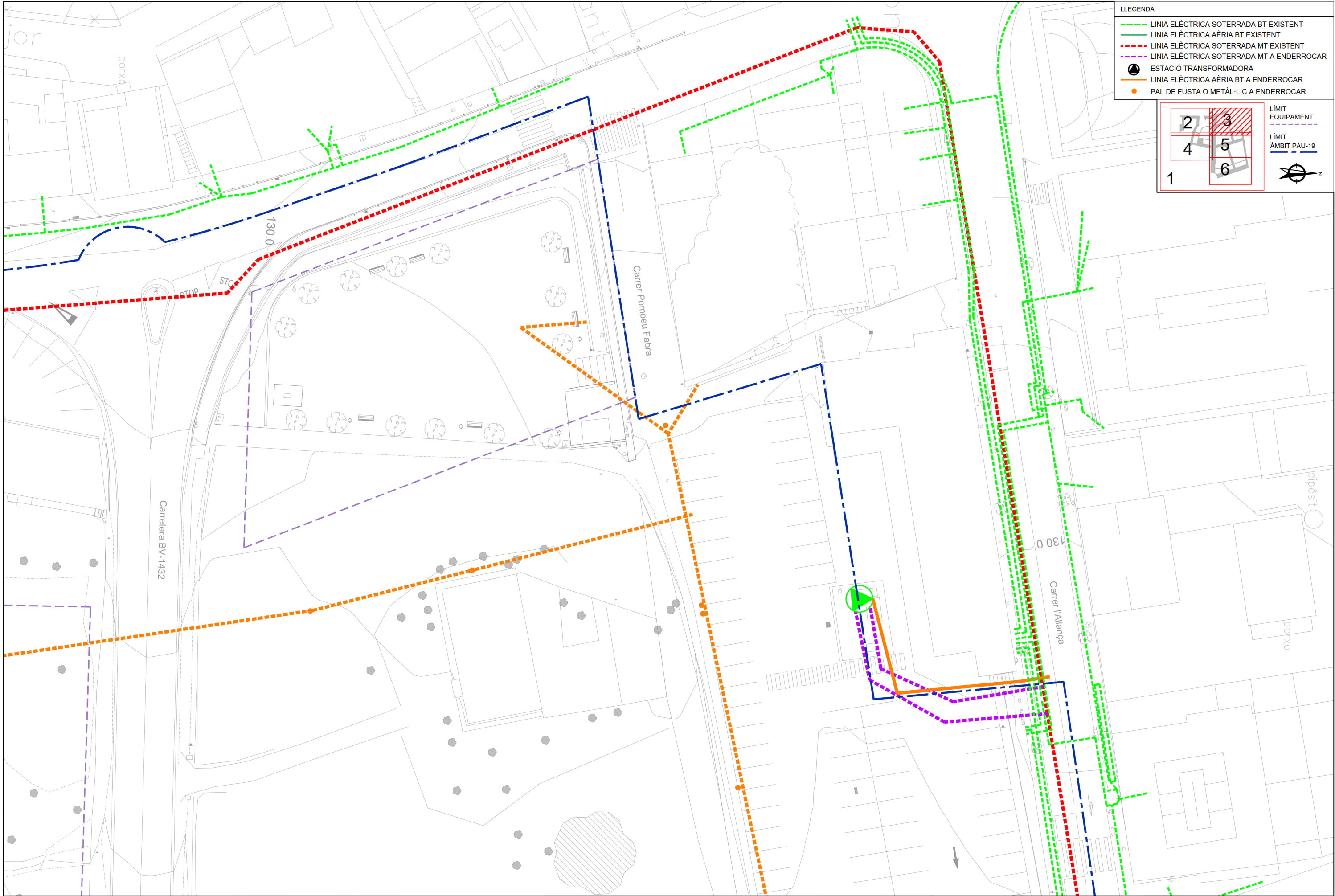
LÍMIT EQUIPAMENT

LÍMIT ÀMBIT PAU-19

N







LLEGENDA

- LINIA ELÈCTRICA SOTERRADA BT EXISTENT
- LINIA ELÈCTRICA ÀERIA BT EXISTENT
- LINIA ELÈCTRICA SOTERRADA MT EXISTENT
- LINIA ELÈCTRICA SOTERRADA MT A ENDERROCAR
- ESTACIÓ TRANSFORMADORA
- LINIA ELÈCTRICA ÀERIA BT A ENDERROCAR
- PAL DE FUSTA O METÀL·LIC A ENDERROCAR

2	3
4	5
1	6

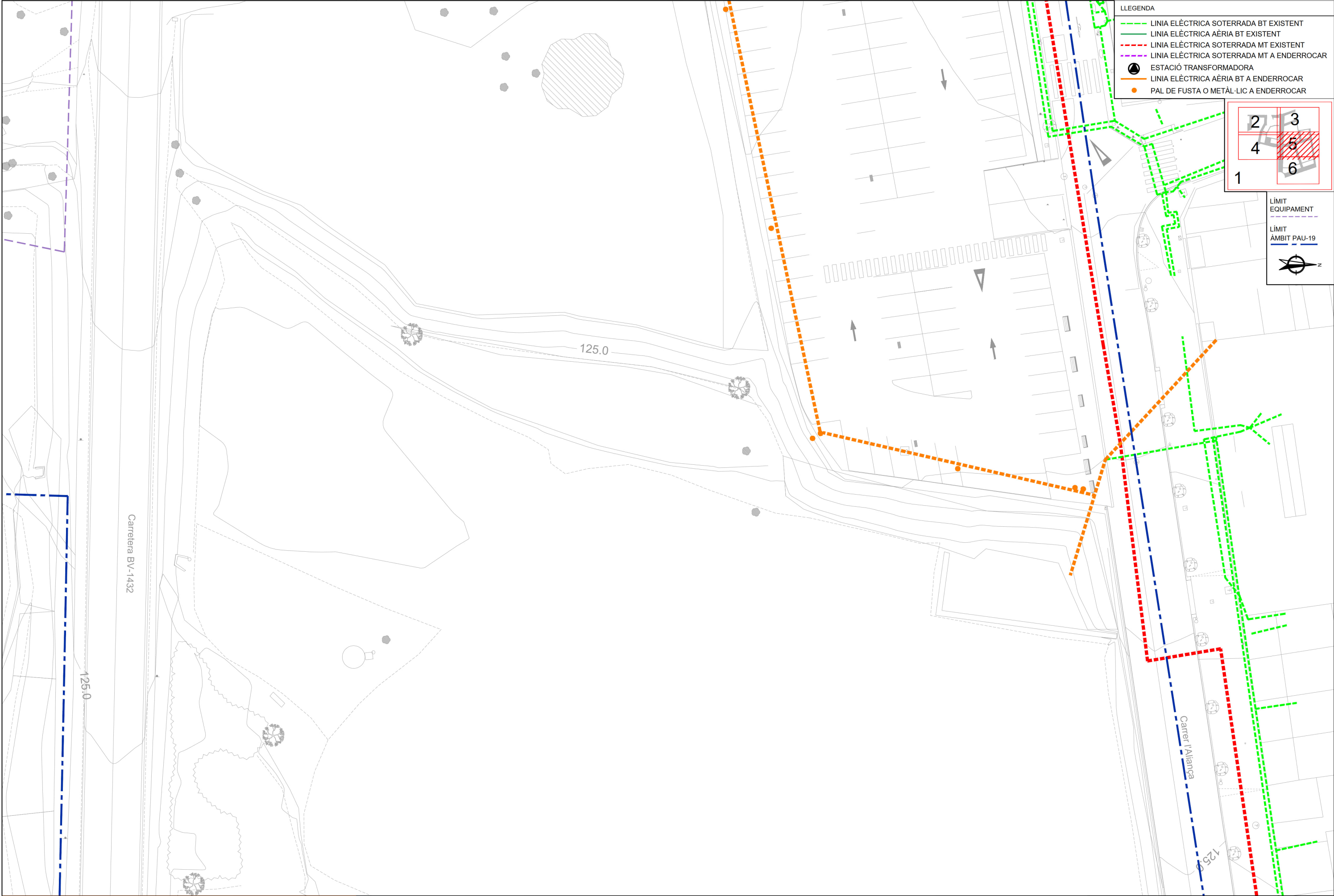
LÍMIT EQUIPAMENT

LÍMIT ÀMBIT PAU-19



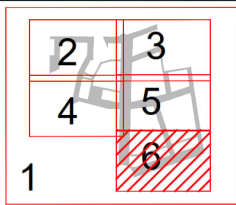
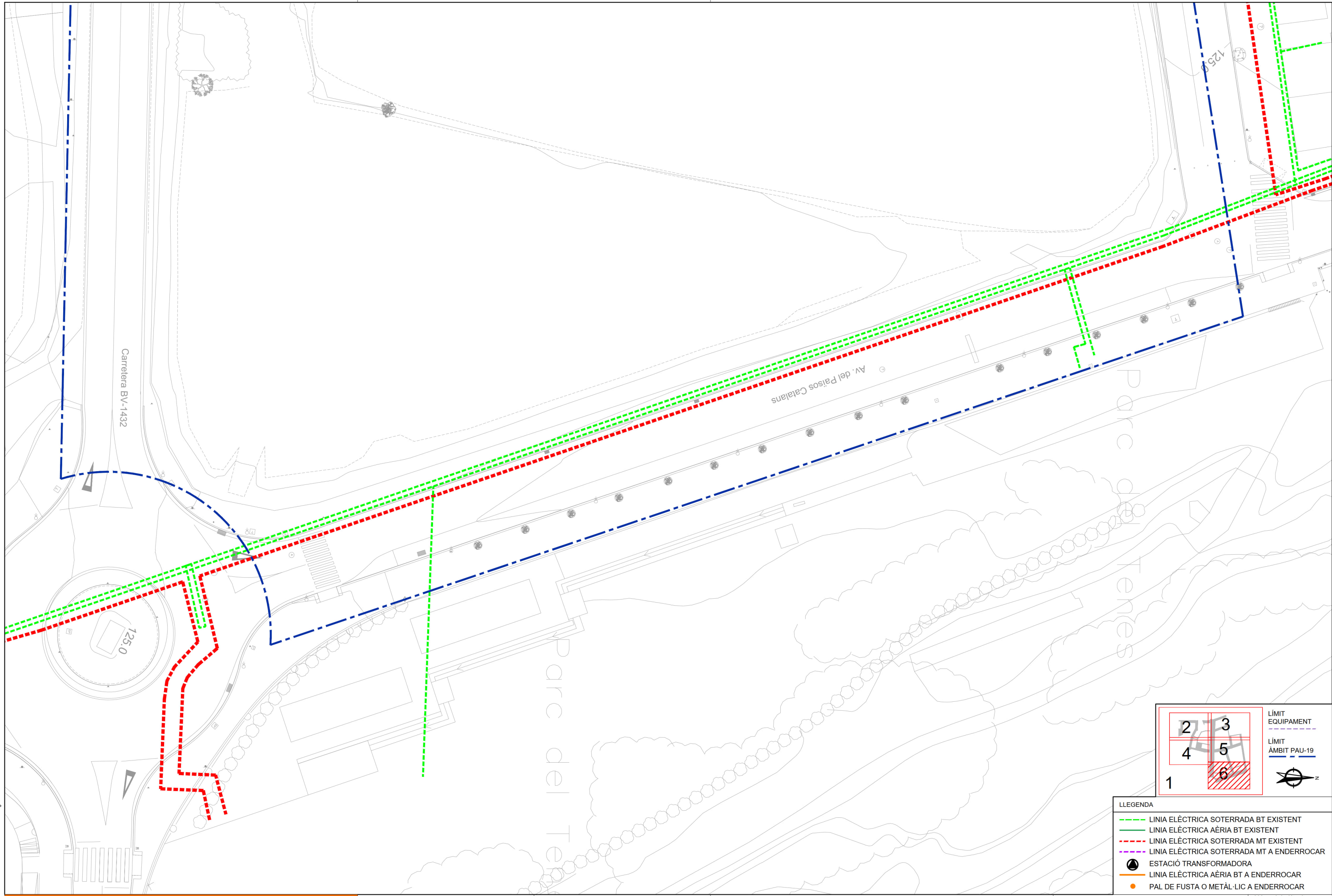








Fitxer: 31792010-04B-ELECTRICITAT.png



LÍMIT EQUIPAMENT

LÍMIT ÀMBIT PAU-19



LLEENDA

- LINIA ELÈCTRICA SOTERRADA BT EXISTENT
- LINIA ELÈCTRICA AÈRIA BT EXISTENT
- LINIA ELÈCTRICA SOTERRADA MT EXISTENT
- LINIA ELÈCTRICA SOTERRADA MT A ENDERROCAR
- ESTACIÓ TRANSFORMADORA
- LINIA ELÈCTRICA AÈRIA BT A ENDERROCAR
- PAL DE FUSTA O METÀL·LIC A ENDERROCAR

projecte d'urbanització



Autor del Projecte:



FRANCESC VENTURA I PARÉS  
e.c.c.p

Títol del Projecte:

Projecte executiu d'urbanització del PAU-19 Centre - Can Francí  
Document per aprovació definitiva

Lliça d'Amunt ( Vallès Oriental )

Títol del Plànol:

SERVEIS AFECTATS. PLANTA  
Electricitat

Data:

Setembre 2023

Escala: ISO - A3 1:400

0m 4 8

Núm. del plànol:

04B

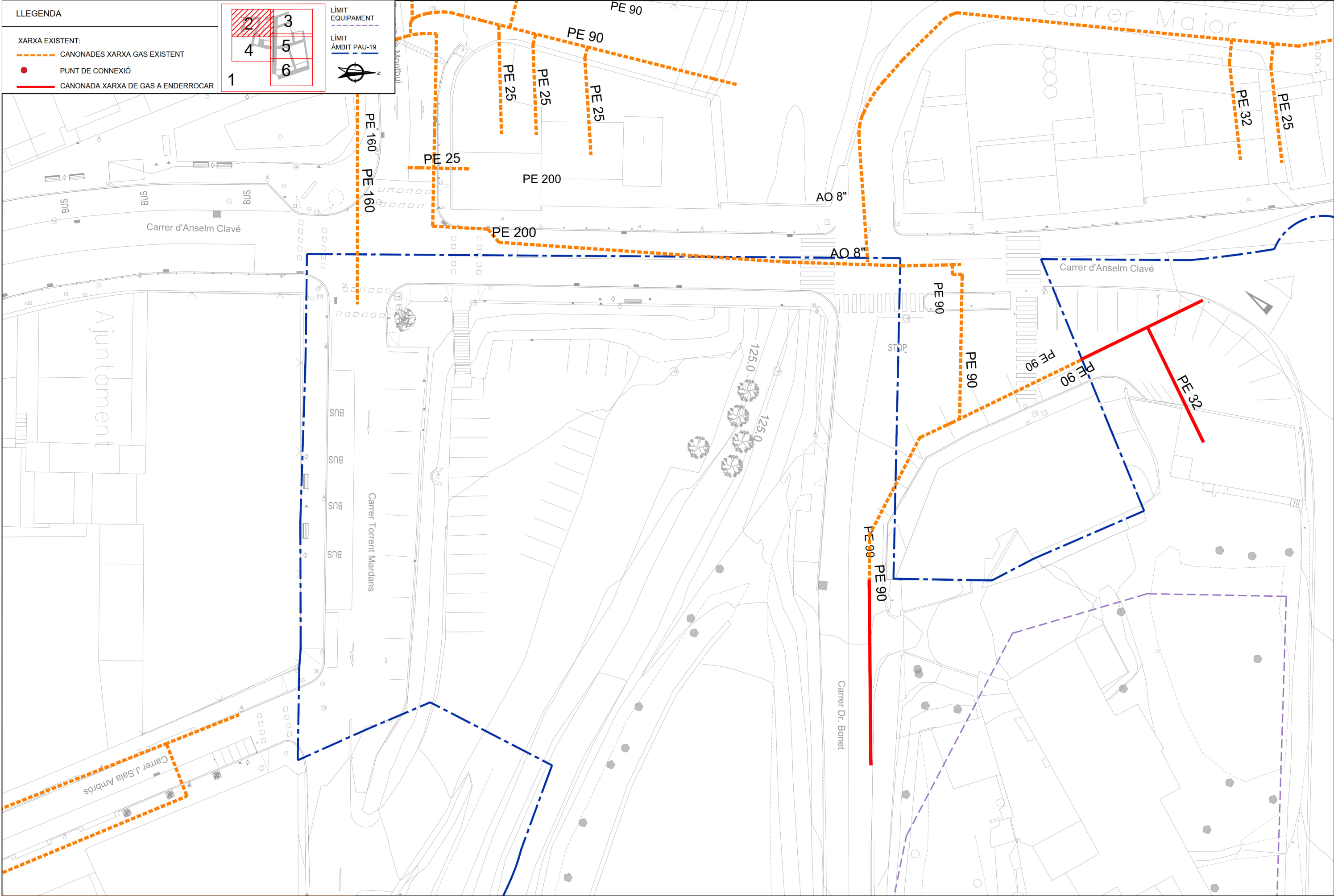
Full 06 de 06

Codi: 31792010



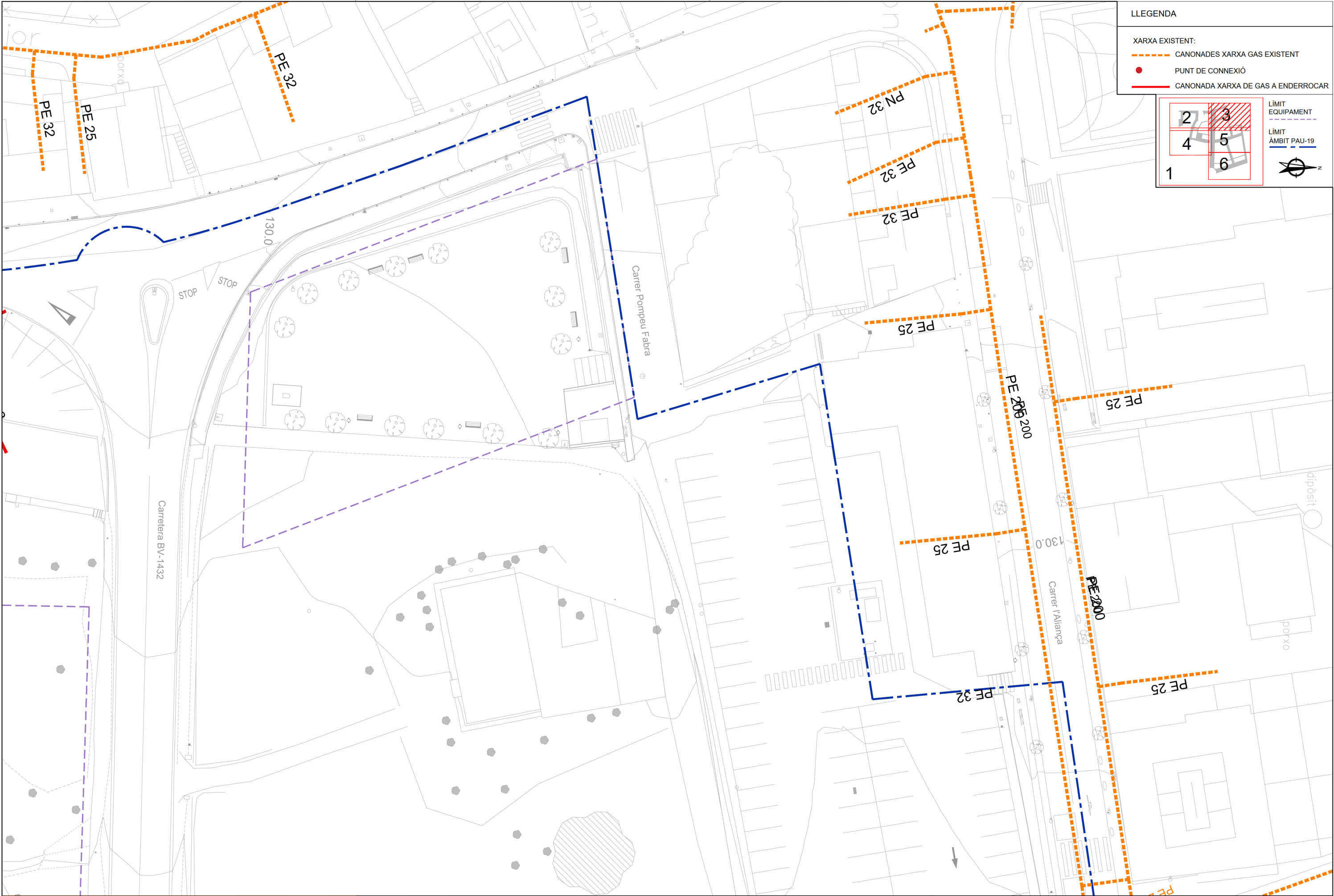






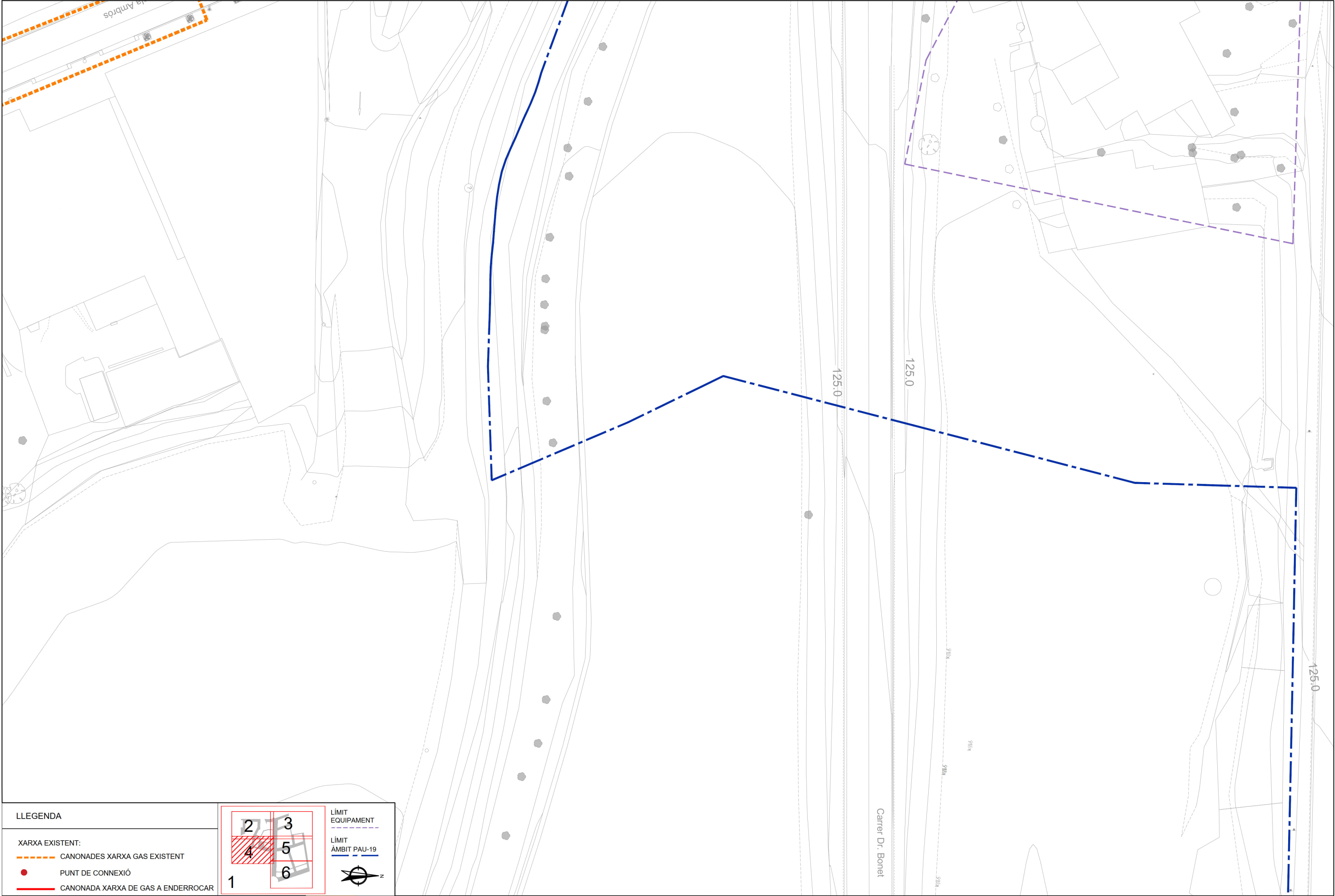
Fitxer: 31792010-04C-GAS NATURAL.dwg





Fitxer: 31792010-04C-GAS NATURAL.dwg





**LLEGENDA**

**XARXA EXISTENT:**

- CANONADES XARXA GAS EXISTENT
- PUNT DE CONNEXIÓ
- CANONADA XARXA DE GAS A ENDERROCAR

1 2 3 4 5 6

LÍMIT EQUIPAMENT

LÍMIT ÀMBIT PAU-19





**LLEGENDA**

**XARXA EXISTENT:**

- CANONADES XARXA GAS EXISTENT
- PUNT DE CONNEXIÓ
- CANONADA XARXA DE GAS A ENDERROCAR

23

45

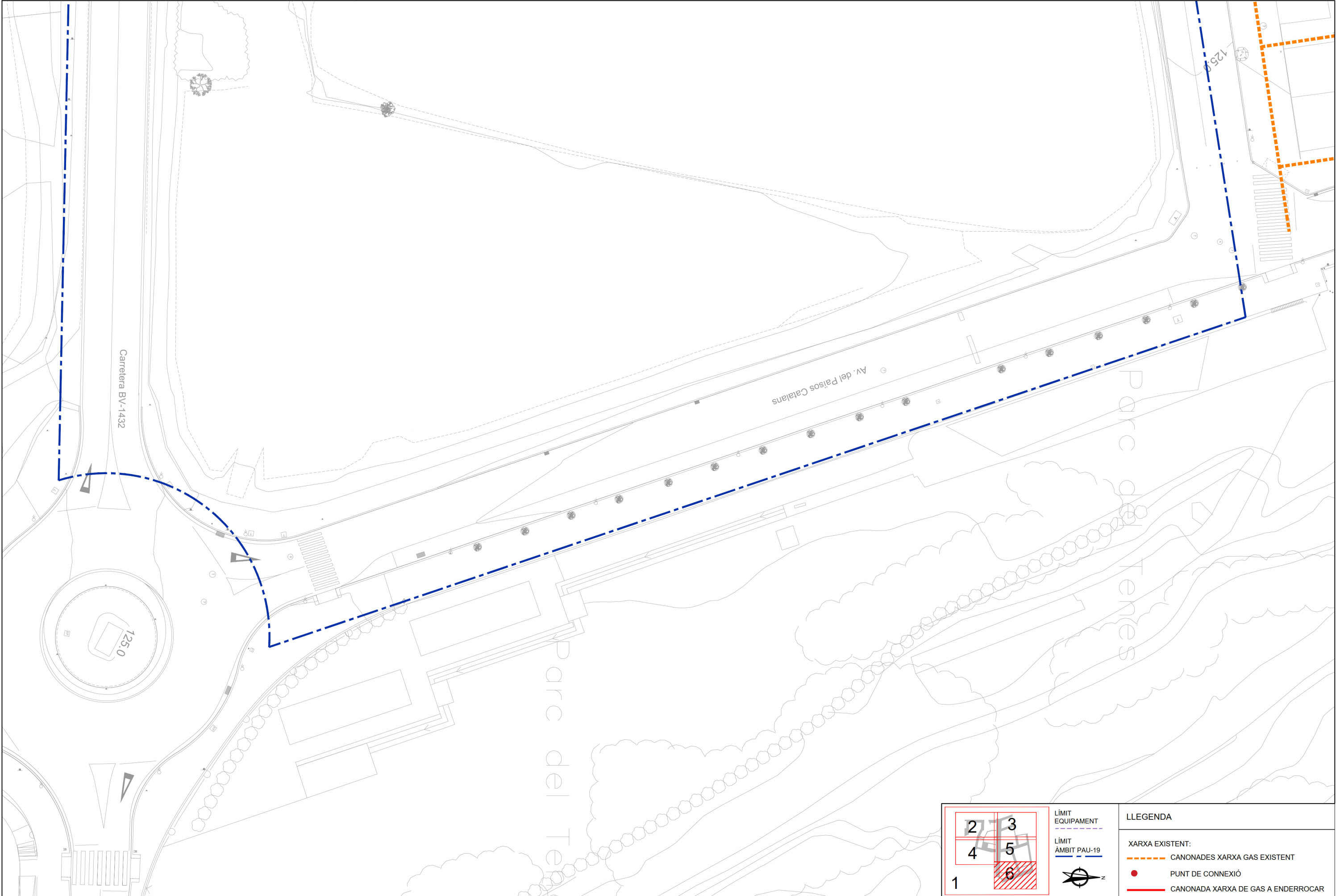
16

LÍMIT EQUIPAMENT

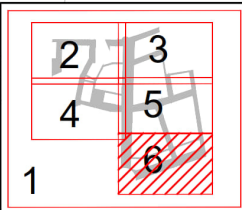
LÍMIT ÀMBIT PAU-19

Fitxer: 31792010-04C-GAS NATURAL.dwg





Fitxer: 31792010-04C-GAS NATURAL.dwg



LÍMIT EQUIPAMENT

LÍMIT ÀMBIT PAU-19



LLEGGENDA

XARXA EXISTENT:

--- CANONADES XARXA GAS EXISTENT

● PUNT DE CONNEXIÓ

--- CANONADA XARXA DE GAS A ENDERROCAR

projecte d'urbanització



Autor del Projecte:



FRANCESC VENTURA I PARÉS  
e.c.c.p

Títol del Projecte:

Projecte executiu d'urbanització del PAU-19 Centre - Can Francí  
Document per aprovació definitiva

Lliçà d'Amunt ( Vallès Oriental )

Codi: 31792010

Títol del Plànol:

SERVEIS AFECTATS. PLANTA  
Gas Natural

Data:

Setembre 2023

Escala: ISO - A3 1:400

0m 4 8

Núm. del plànol:

04C

Full 06 de 06







LLEENDA

CONDUCCIONS TELEC. SOTERRADES

PAL DE FUSTA ENDERROCAR

CONDUCCIONS AÈRIA A SOTERRAR

2

3

4

5

6

1

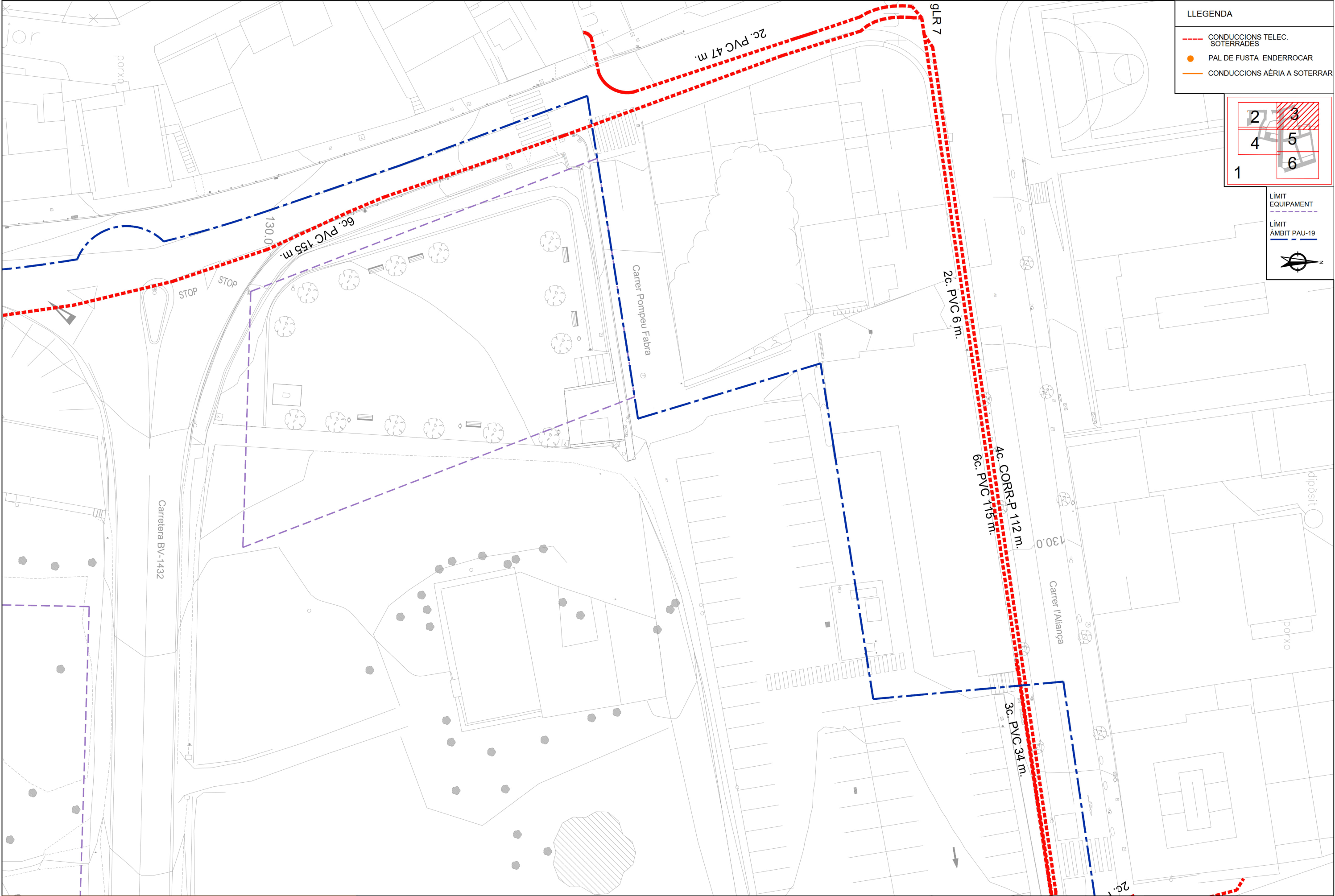
LÍMIT EQUIPAMENT

LÍMIT ÀMBIT PAU-19

projecte d'urbanització		Autor del Projecte: FRANCESC VENTURA I PARÉS e.c.c.p		Títol del Projecte: Projecte executiu d'urbanització del PAU-19 Centre - Can Francí Document per aprovació definitiva Lliçà d'Amunt ( Vallès Oriental )		Títol del Plànol: SERVEIS AFECTATS. PLANTA Telecomunicacions Data: Setembre 2023		Escala: ISO - A3 1:400 0m 4 8		Núm. del plànol: 04D Full 02 de 06	
-------------------------	--	---	--	--	--	--	--	----------------------------------	--	--	--

Fitxer: 31792010-04D-TELECOMUNICACIONS.dwg





LLEENDA

- CONDUCCIONS TELEC. SOTERRADES
- PAL DE FUSTA ENDERROCAR
- CONDUCCIONS AÈRIA A SOTERRAR

2

3

4

5

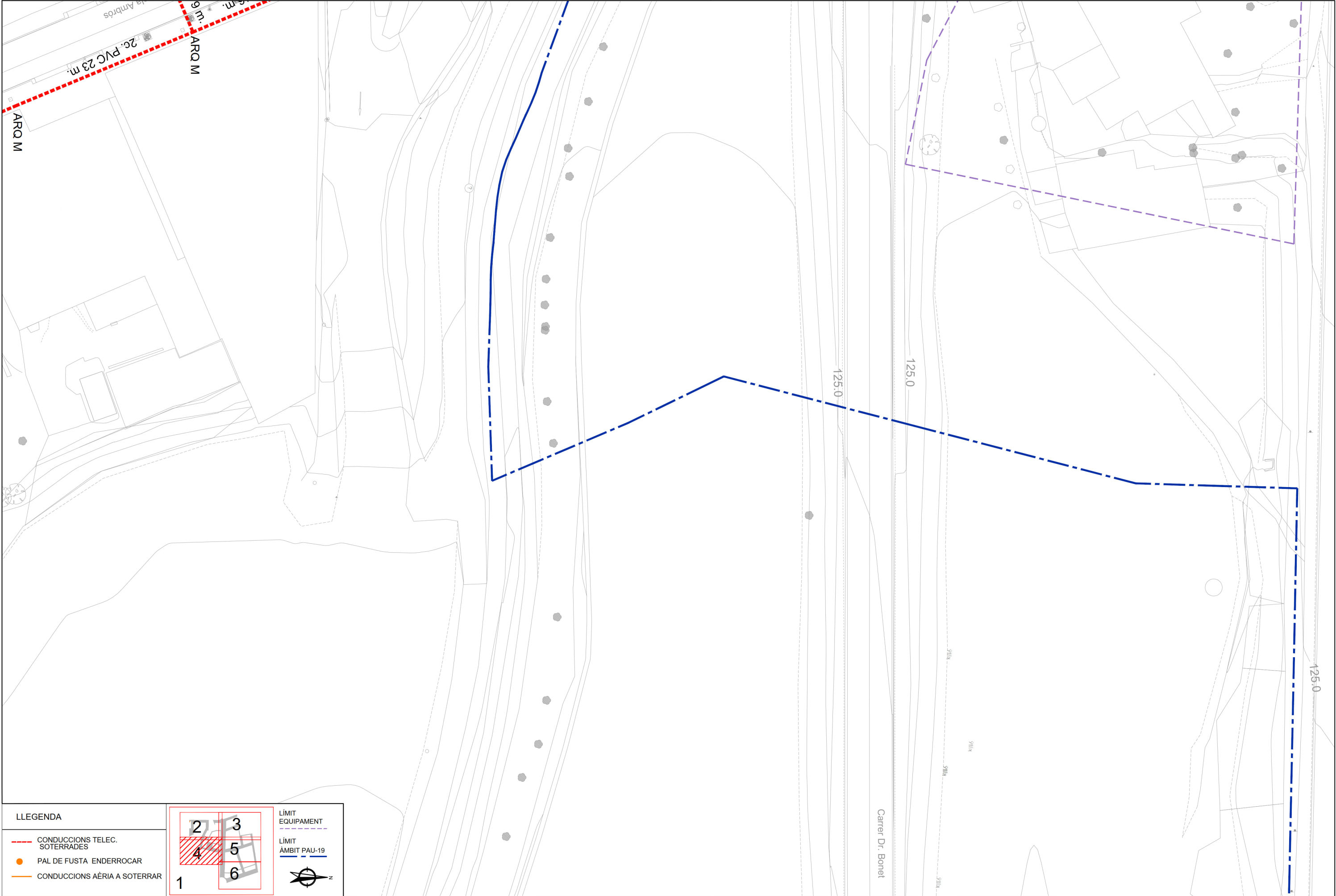
6

1

LÍMIT EQUIPAMENT

LÍMIT ÀMBIT PAU-19





**LLEGENDA**

- CONDUCCIONS TELEC. SOTERRADES
- PAL DE FUSTA ENDERROCAR
- CONDUCCIONS AÈRIA A SOTERRAR

1 2 3 4 5 6

LÍMIT EQUIPAMENT

LÍMIT ÀMBIT PAU-19





LLEGGENDA

- CONDUCCIONS TELEC. SOTERRADES
- PAL DE FUSTA ENDERROCAR
- CONDUCCIONS AÈRIA A SOTERRAR

2	3
4	5
1	6

LÍMIT EQUIPAMENT

LÍMIT ÀMBIT PAU-19

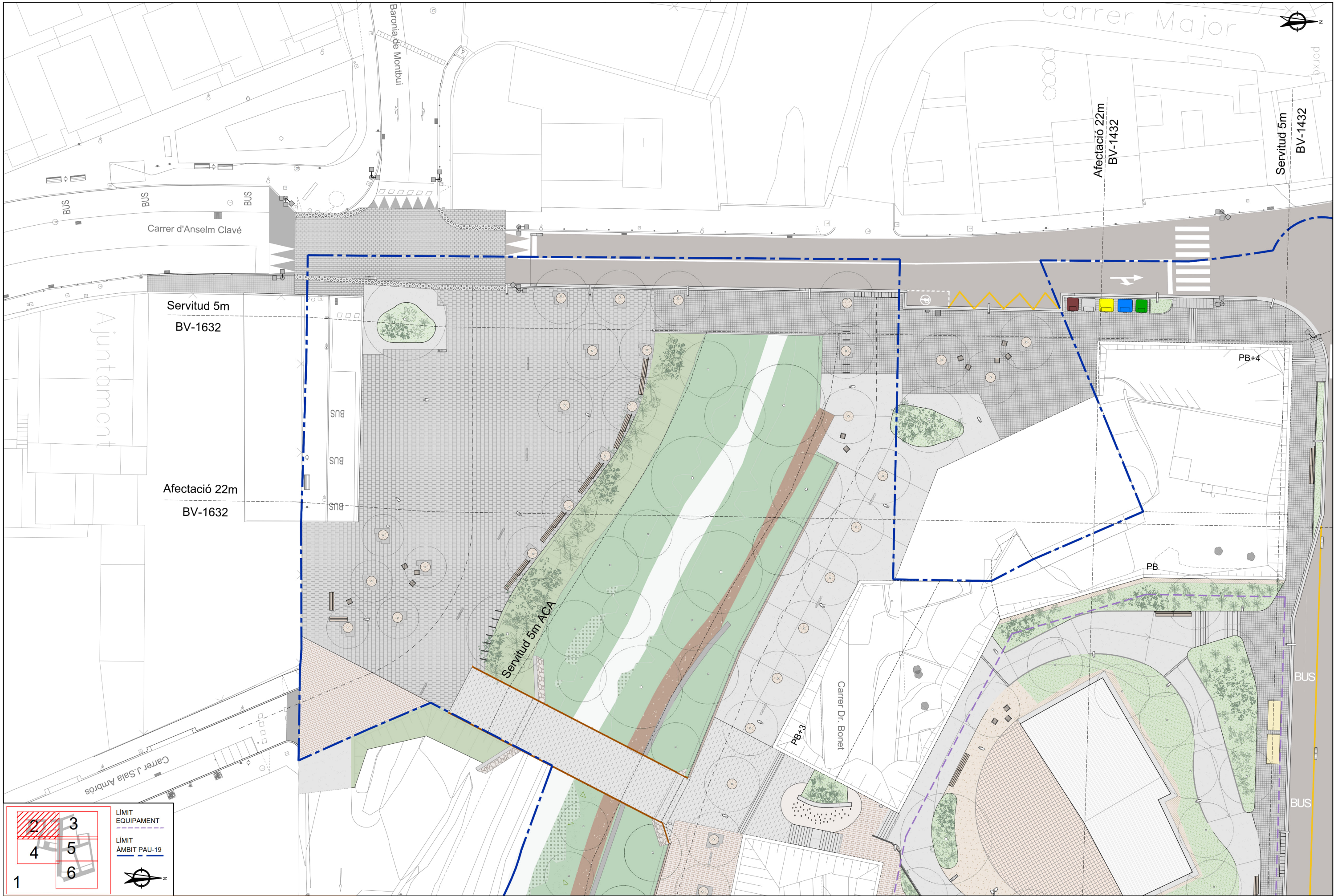




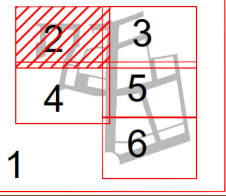








Fitxer: 31792010-05A-ORDENACIO.dwg



LÍMIT EQUIPAMENT  
LÍMIT ÀMBIT PAU-19

projecte d'urbanització



Autor del Projecte:



FRANCESC VENTURA I PARÉS  
e.c.c.p

Títol del Projecte:

Projecte executiu d'urbanització del PAU-19 Centre - Can Francí  
Document per aprovació definitiva

Lliça d'Amunt ( Vallès Oriental )

Codi: 31792010

Títol del Plànol:

PROPOSTA D'ORDENACIÓ  
Planta

Data:

Setembre 2023

Escala: ISO - A3 1:400

0m 4 8

Núm. del plànol:

05A

Full 02 de 06





Fitxer: 31792010-05A-ORDENACIÓ.dwg

projecte d'urbanització



Autor del Projecte:



FRANCESC VENTURA I PARÉS  
e.c.c.p

Títol del Projecte:

Projecte executiu d'urbanització del PAU-19 Centre - Can Francí  
Document per aprovació definitiva

Lliçà d'Amunt ( Vallès Oriental )

Títol del Plànol:

PROPOSTA D'ORDENACIÓ  
Planta

Data:

Setembre 2023

Escala: ISO - A3 1:400

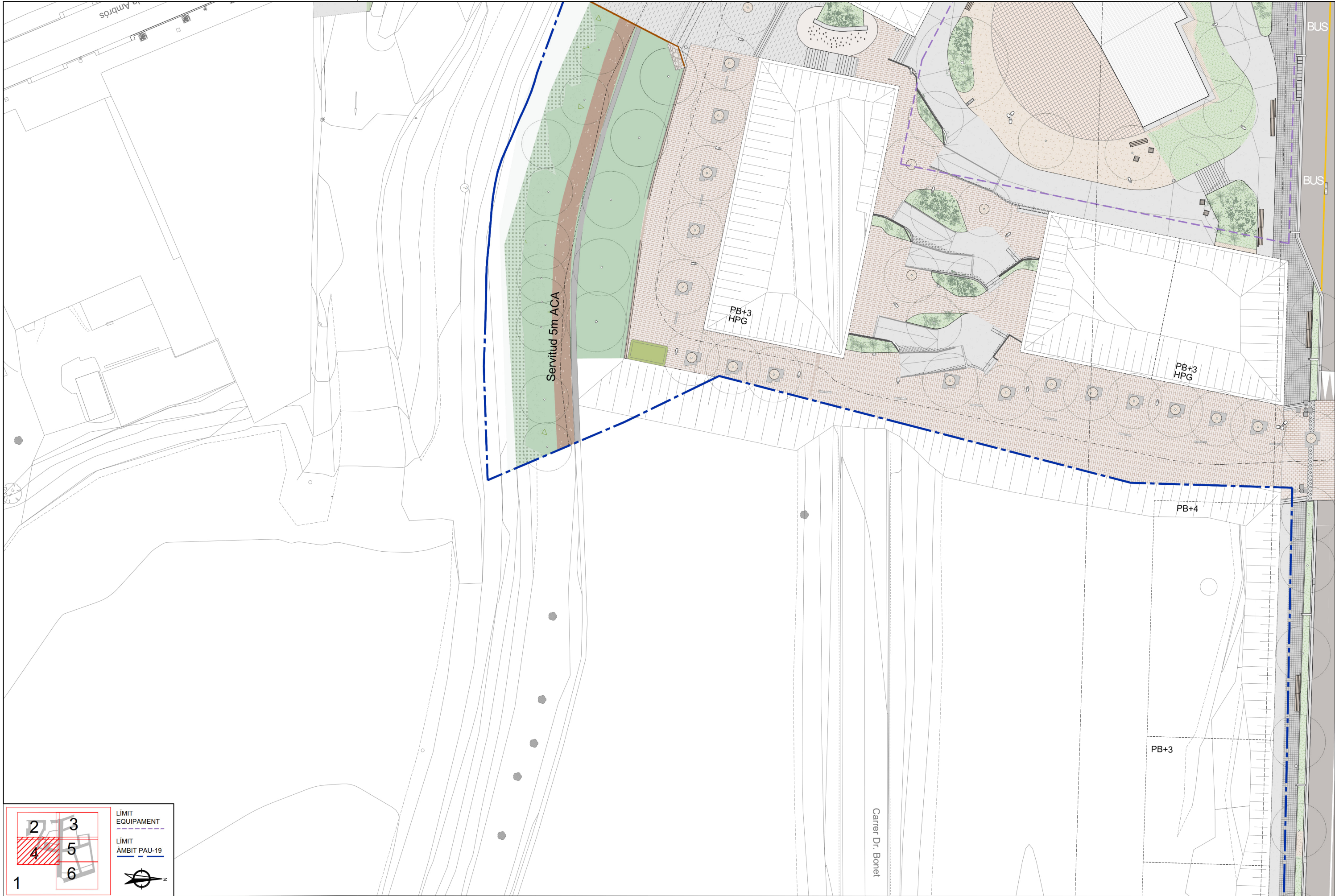
0m 4 8

Núm. del plànol:

05A

Full 03 de 06





Fitxer: 31792010-05A-ORDENACIO.dwg

2

3

4

5

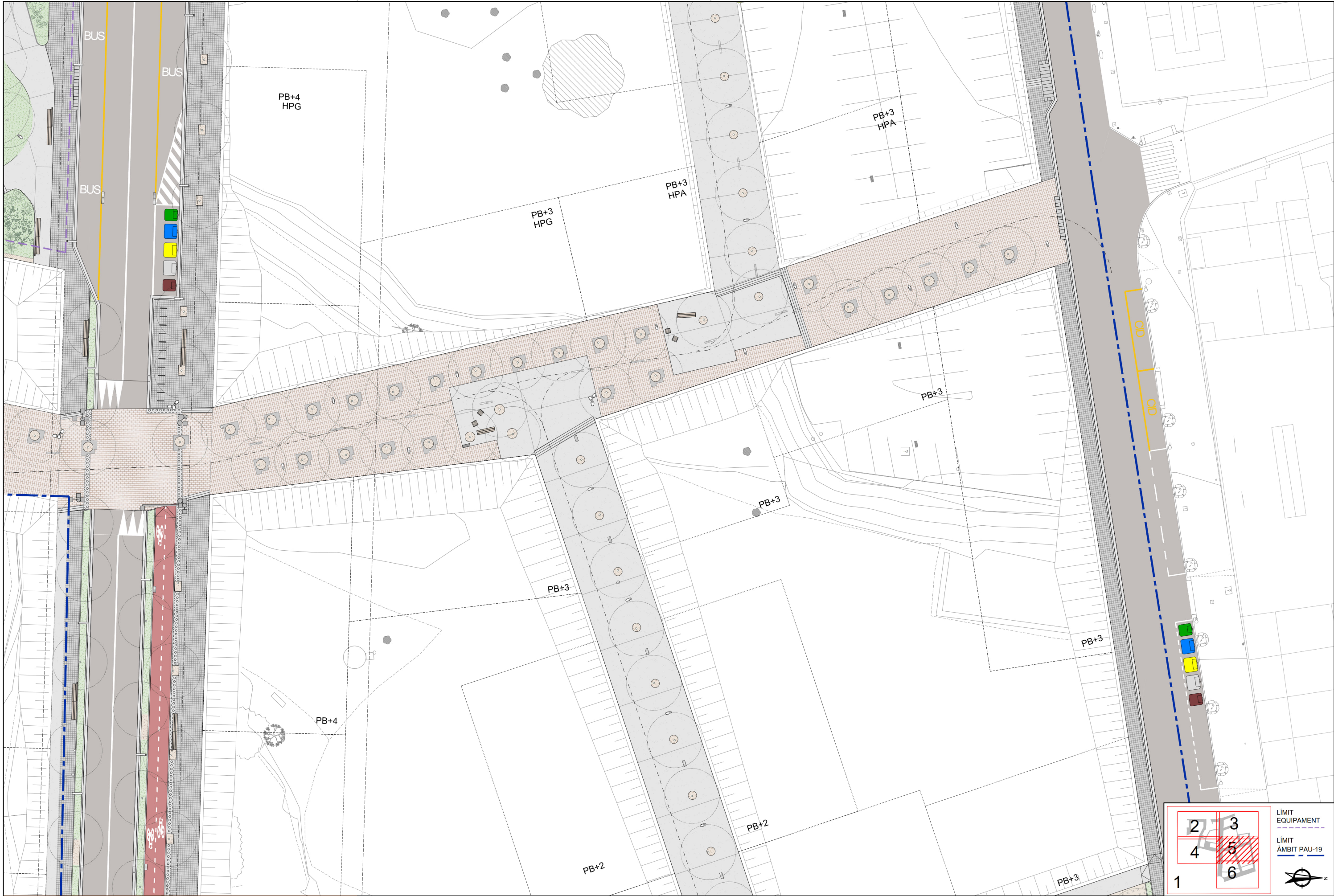
6

1

LÍMIT EQUIPAMENT

LÍMIT ÀMBIT PAU-19





Fitxer: 31792010-05A-ORDENACIO.dwg

projecte d'urbanització



Autor del Projecte:



FRANCESC VENTURA I PARÉS  
e.c.c.p



Títol del Plànol:

Projecte executiu d'urbanització del PAU-19 Centre - Can Francí  
Document per aprovació definitiva

Lliçà d'Amunt ( Vallès Oriental )

Títol del Plànol:

PROPOSTA D'ORDENACIÓ  
Planta

Data:

Setembre 2023

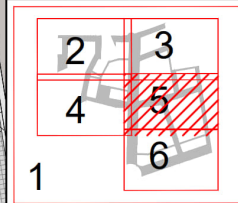
Escala: ISO - A3 1:400

0m 4 8

Núm. del plànol:

05A

Full 05 de 06

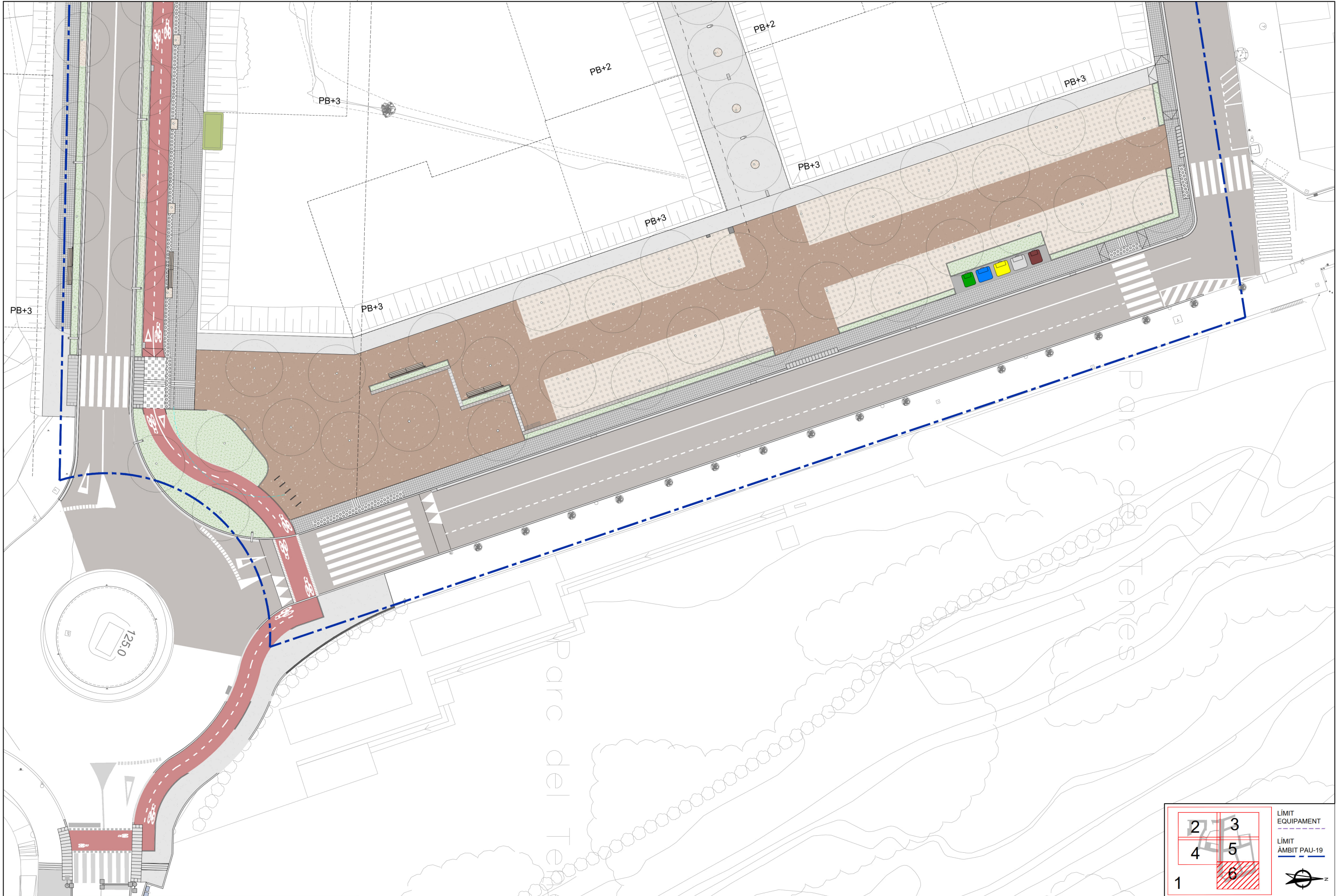


LÍMIT  
EQUIPAMENT

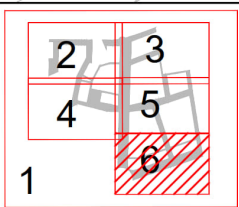
LÍMIT  
ÀMBIT PAU-19







Fitxer: 31792010-05A-ORDENACIO.dwg



LÍMIT EQUIPAMENT  
LÍMIT ÀMBIT PAU-19  
Núm. del plànol: 05A

projecte d'urbanització

Generalitat de Catalunya  
Departament de Territori  
i Sostenibilitat

INCASÒL  
Institut Català  
del Sòl  
Direcció de Projectes

Autor del Projecte:



FRANCESC VENTURA I PARÉS  
e.c.c.p

Títol del Projecte:

Projecte executiu d'urbanització del PAU-19 Centre - Can Francí  
Document per aprovació definitiva

Lliça d'Amunt ( Vallès Oriental )

Títol del Plànol:

PROPOSTA D'ORDENACIÓ  
Planta

Data:

Setembre 2023

Escala: ISO - A3 1:400

0m 4 8

Núm. del plànol:

05A

Full 06 de 06

Codi: 31792010











2

3

4

5

6

1

LÍMIT EQUIPAMENT

LÍMIT ÀMBIT PAU-19

LLEGGENDA ENDERROCS

- ENDERROC PAVIMENT ASFÀLTIC

ENDERROC PAVIMENT PANOT

ENDERROC ESCALES

FRESAT PAVIMENT ASFÀLTIC

ENDERROC PAVIMENT DE FORMIGÓ

ENDERROC OBRES DE FÀBRICA

DESMUNTATGE ET SOTERRADA

ENDERROC TANCA FUSTA METALL

ENDERROC VORADA

ENDERROC DE MUR

ENDERROC EMBORNAL

DESMUNTATGE COLUMNA ENLLUMENAT

DESMUNTATGE PAPERERA

DESMUNTATGE SENYAL TRÀNSIT

DESMUNTATGE SEMÀFOR

DESMUNTATGE PILONA

ENDERROC PAL FUSTA

DESMUNTATGE BANC

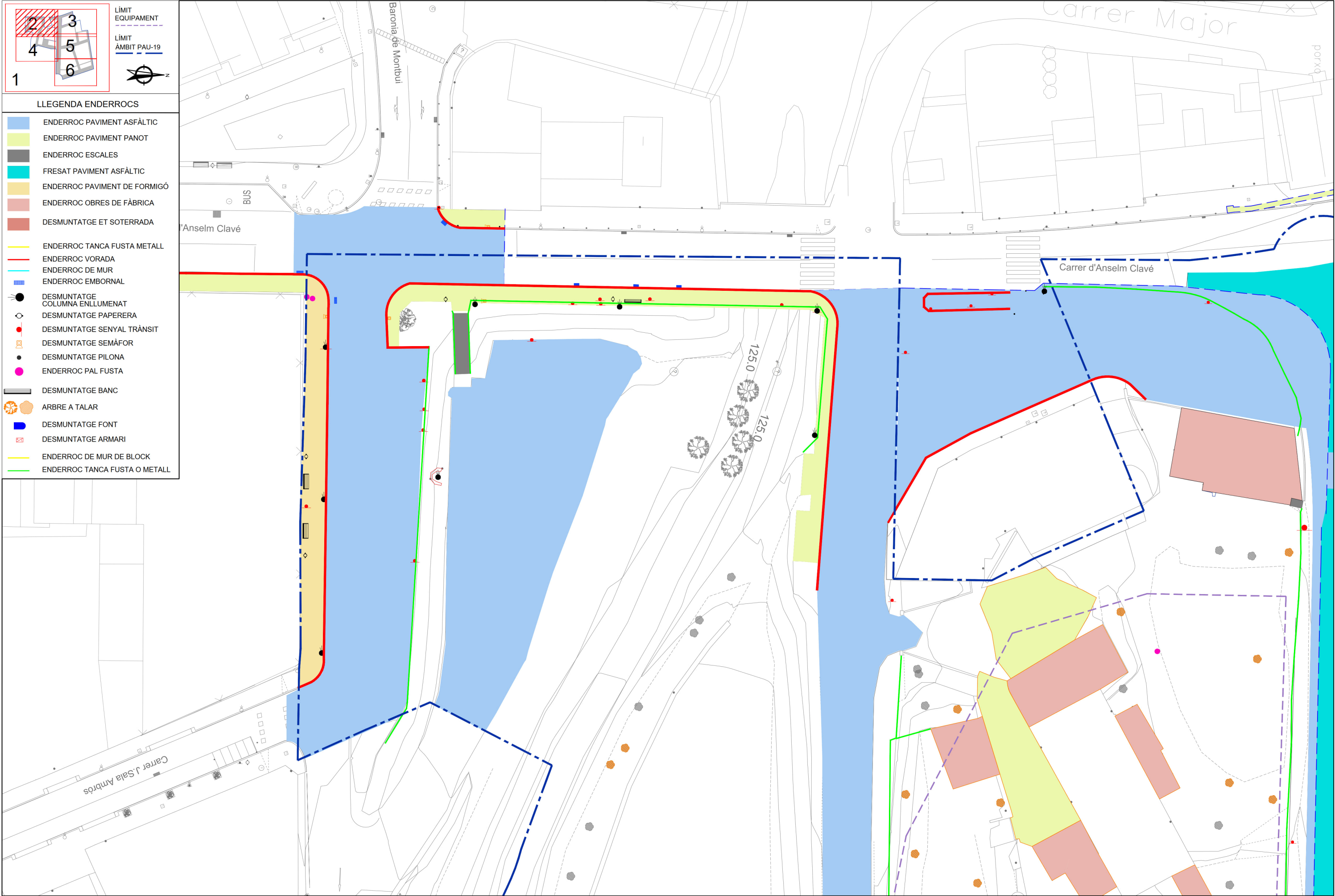
ARBRE A TALAR

DESMUNTATGE FONT

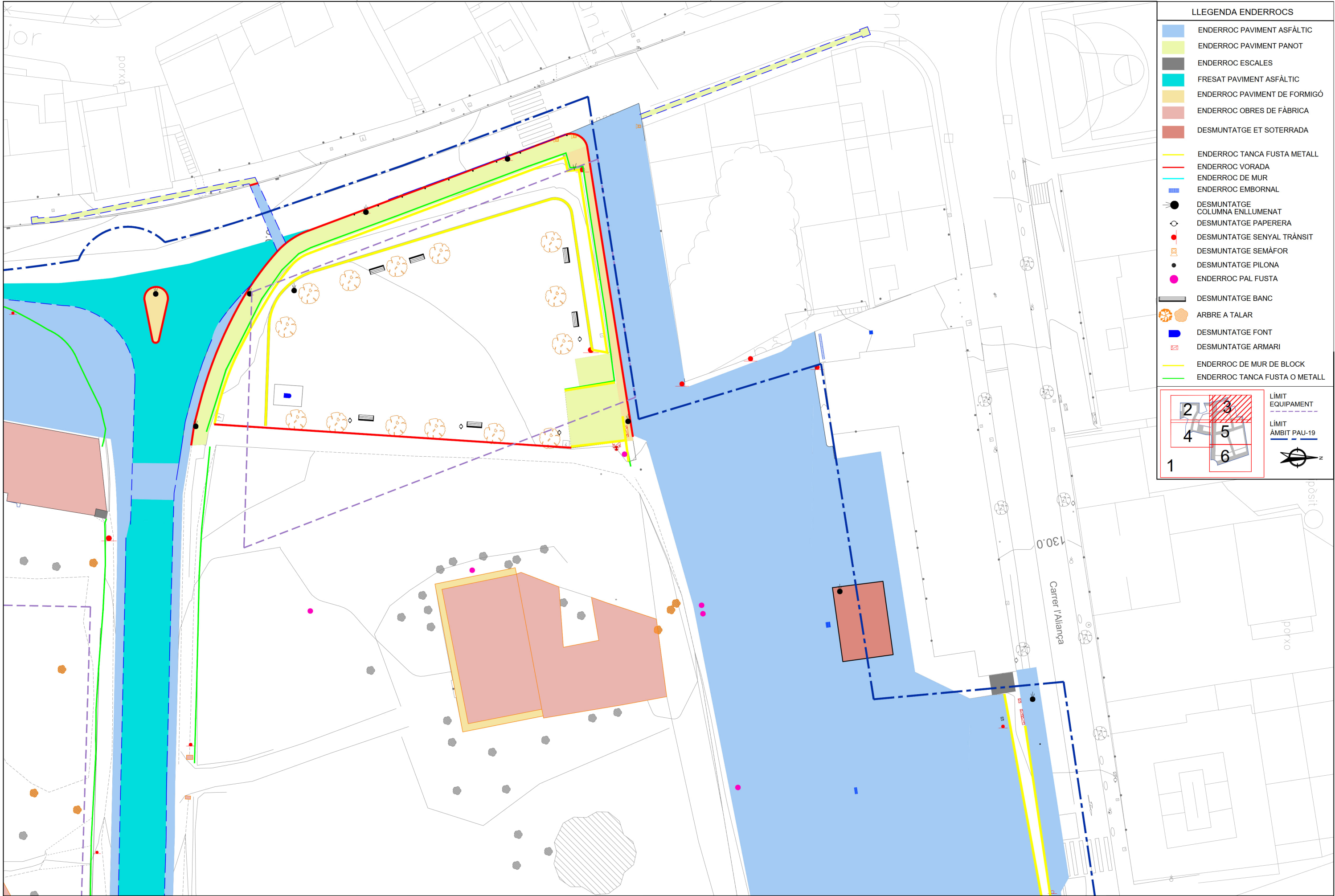
DESMUNTATGE ARMARI

ENDERROC DE MUR DE BLOCK

ENDERROC TANCA FUSTA O METALL







LLEENDA ENDERROCS

ENDERROC PAVIMENT ASFÀLTIC

ENDERROC PAVIMENT PANOT

ENDERROC ESCALES

FRESAT PAVIMENT ASFÀLTIC

ENDERROC PAVIMENT DE FORMIGÓ

ENDERROC OBRES DE FÀBRICA

DESMUNTATGE ET SOTERRADA

ENDERROC TANCA FUSTA METALL

ENDERROC VORADA

ENDERROC DE MUR

ENDERROC EMBORNAL

DESMUNTATGE COLUMNA ENLLUMENAT

DESMUNTATGE PAPERERA

DESMUNTATGE SENYAL TRÀNSIT

DESMUNTATGE SEMÀFOR

DESMUNTATGE PILONA

ENDERROC PAL FUSTA

DESMUNTATGE BANC

ARBRE A TALAR

DESMUNTATGE FONT

DESMUNTATGE ARMARI

ENDERROC DE MUR DE BLOCK

ENDERROC TANCA FUSTA O METALL

2

3

4

5

6

1

LÍMIT EQUIPAMENT

LÍMIT ÀMBIT PAU-19

projecte d'urbanització

Autor del Projecte:

FRANCESC VENTURA I PARÉS  
e.c.c.p

Títol del Projecte:

Projecte executiu d'urbanització del PAU-19 Centre - Can Francí  
Document per aprovació definitiva  
Lliçà d'Amunt ( Vallès Oriental )

Títol del Plànol:

ENDERROCS

Núm. del plànol:

06

Data:

Setembre 2023

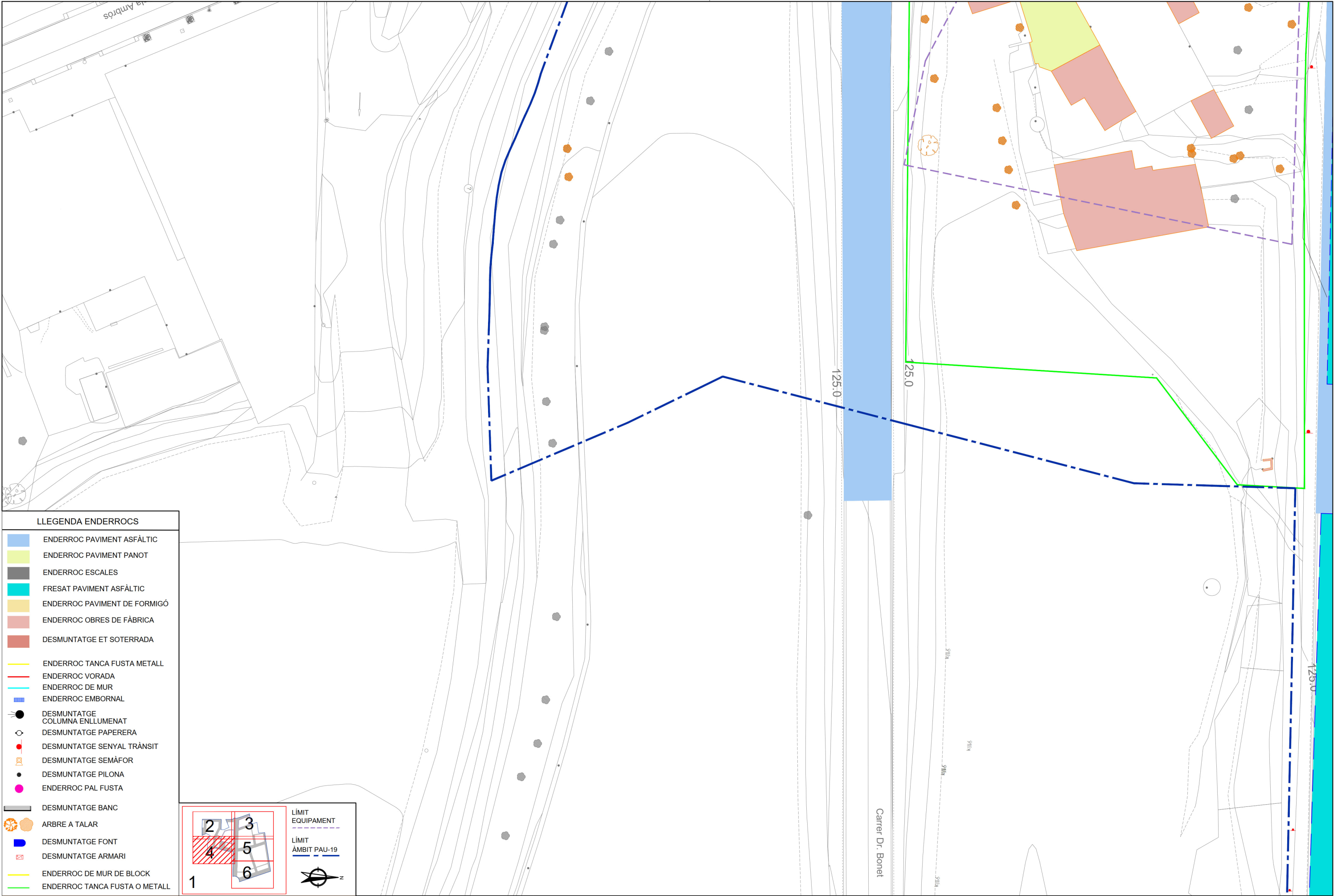
Escala: ISO - A3 1:400

0m 4 8

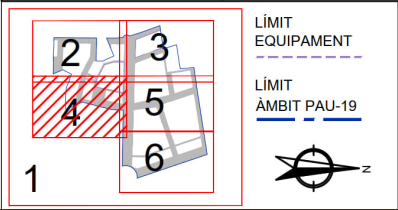
Codi: 31792010

Full 03 de 06

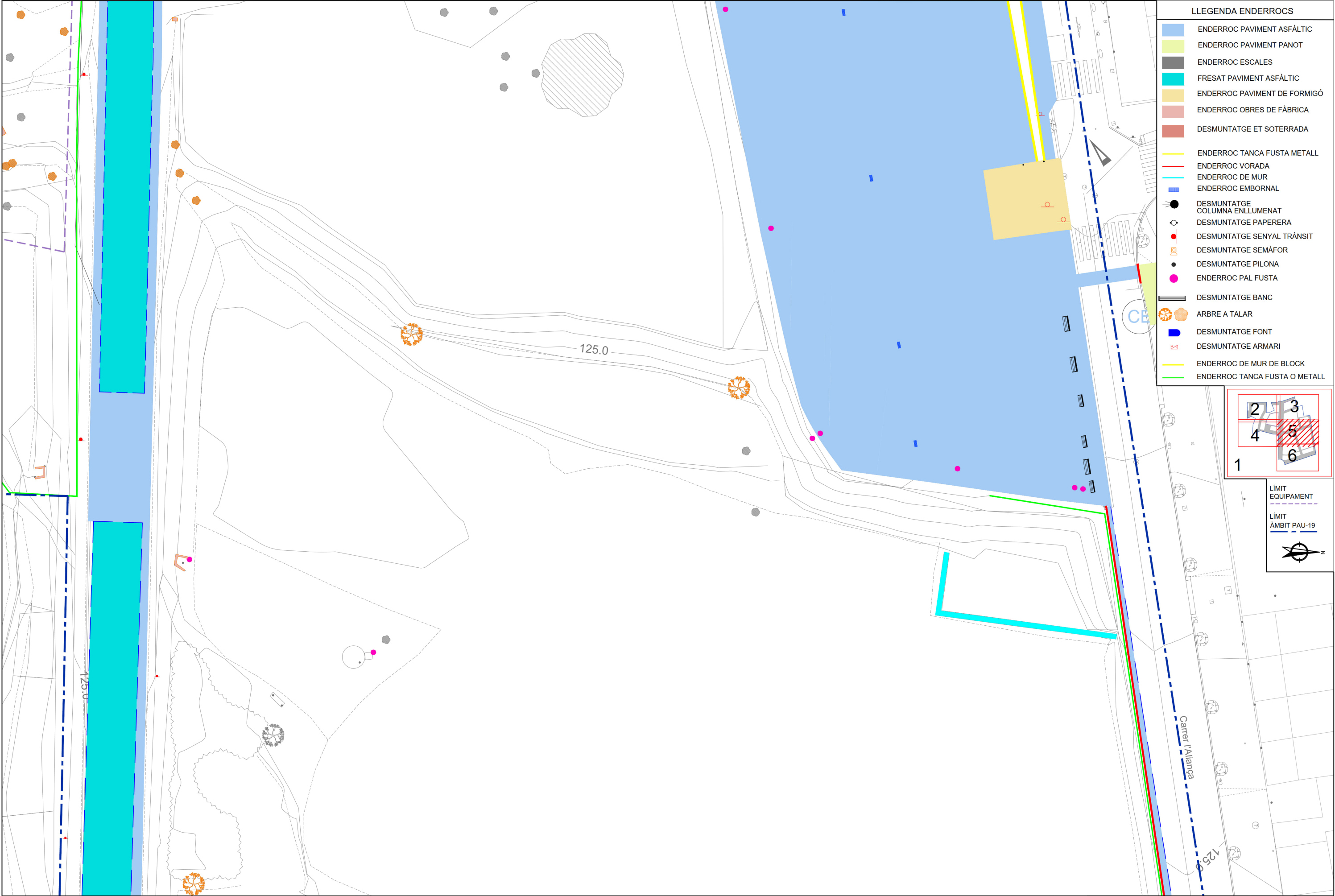




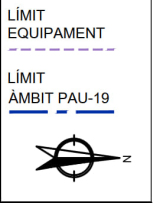
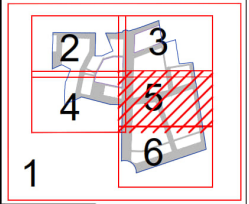
- LLEGENDA ENDERROCS**
- ENDERROC PAVIMENT ASFÀLTIC
  - ENDERROC PAVIMENT PANOT
  - ENDERROC ESCALES
  - FRESAT PAVIMENT ASFÀLTIC
  - ENDERROC PAVIMENT DE FORMIGÓ
  - ENDERROC OBRES DE FÀBRICA
  - DESMUNTATGE ET SOTERRADA
  - ENDERROC TANCA FUSTA METALL
  - ENDERROC VORADA
  - ENDERROC DE MUR
  - ENDERROC EMBORNAL
  - DESMUNTATGE COLUMNA ENLLUMENAT
  - DESMUNTATGE PAPERERA
  - DESMUNTATGE SENYAL TRÀNSIT
  - DESMUNTATGE SEMÀFOR
  - DESMUNTATGE PILONA
  - ENDERROC PAL FUSTA
  - DESMUNTATGE BANC
  - ARBRE A TALAR
  - DESMUNTATGE FONT
  - DESMUNTATGE ARMARI
  - ENDERROC DE MUR DE BLOCK
  - ENDERROC TANCA FUSTA O METALL



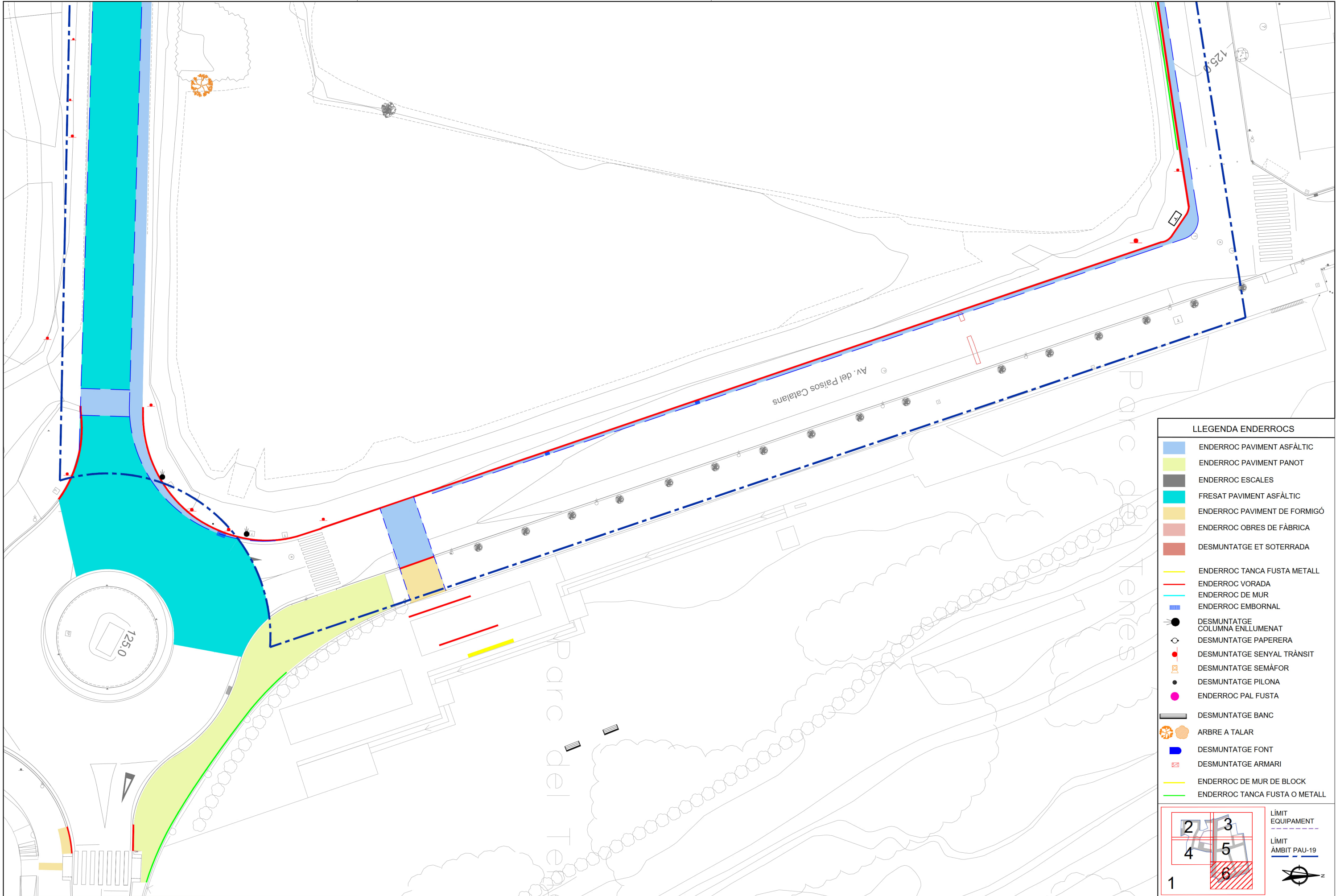




LLEGENDA ENDERROCS	
	ENDERROC PAVIMENT ASFÀLTIC
	ENDERROC PAVIMENT PANOT
	ENDERROC ESCALES
	FRESAT PAVIMENT ASFÀLTIC
	ENDERROC PAVIMENT DE FORMIGÓ
	ENDERROC OBRES DE FÀBRICA
	DESMUNTATGE ET SOTERRADA
	ENDERROC TANCA FUSTA METALL
	ENDERROC VORADA
	ENDERROC DE MUR
	ENDERROC EMBORNAL
	DESMUNTATGE COLUMNA ENLLUMENAT
	DESMUNTATGE PAPERERA
	DESMUNTATGE SENYAL TRÀNSIT
	DESMUNTATGE SEMÀFOR
	DESMUNTATGE PILONA
	ENDERROC PAL FUSTA
	DESMUNTATGE BANC
	ARBRE A TALAR
	DESMUNTATGE FONT
	DESMUNTATGE ARMARI
	ENDERROC DE MUR DE BLOCK
	ENDERROC TANCA FUSTA O METALL







LLEENDA ENDERROCS

ENDERROC PAVIMENT ASFÀLTIC

ENDERROC PAVIMENT PANOT

ENDERROC ESCALES

FRESAT PAVIMENT ASFÀLTIC

ENDERROC PAVIMENT DE FORMIGÓ

ENDERROC OBRES DE FÀBRICA

DESMUNTATGE ET SOTERRADA

ENDERROC TANCA FUSTA METALL

ENDERROC VORADA

ENDERROC DE MUR

ENDERROC EMBORNAL

DESMUNTATGE COLUMNA ENLLUMENAT

DESMUNTATGE PAPERERA

DESMUNTATGE SENYAL TRÀNSIT

DESMUNTATGE SEMÀFOR

DESMUNTATGE PILONA

ENDERROC PAL FUSTA

DESMUNTATGE BANC

ARBRE A TALAR

DESMUNTATGE FONT

DESMUNTATGE ARMARI

ENDERROC DE MUR DE BLOCK

ENDERROC TANCA FUSTA O METALL

2

3

4

5

6

1

LÍMIT EQUIPAMENT

LÍMIT ÀMBIT PAU-19

Generalitat de Catalunya  
Departament de Territori i Sostenibilitat

INCASÒL  
Institut Català del Sòl  
Direcció de Projectes

Autor del Projecte:

URBIMEC

FRANCESC VENTURA I PARÉS  
e.c.c.p

Títol del Projecte:

Projecte executiu d'urbanització del PAU-19 Centre - Can Francí  
Document per aprovació definitiva

Lliçà d'Amunt ( Vallès Oriental )

Títol del Plànol:

ENDERROCS

Data:

Setembre 2023

Escala: ISO - A3 1:400

0m48

Núm. del plànol:

06

Full 06 de 06

Fitxer: 31792010-06\_ENDERROCS.dwg





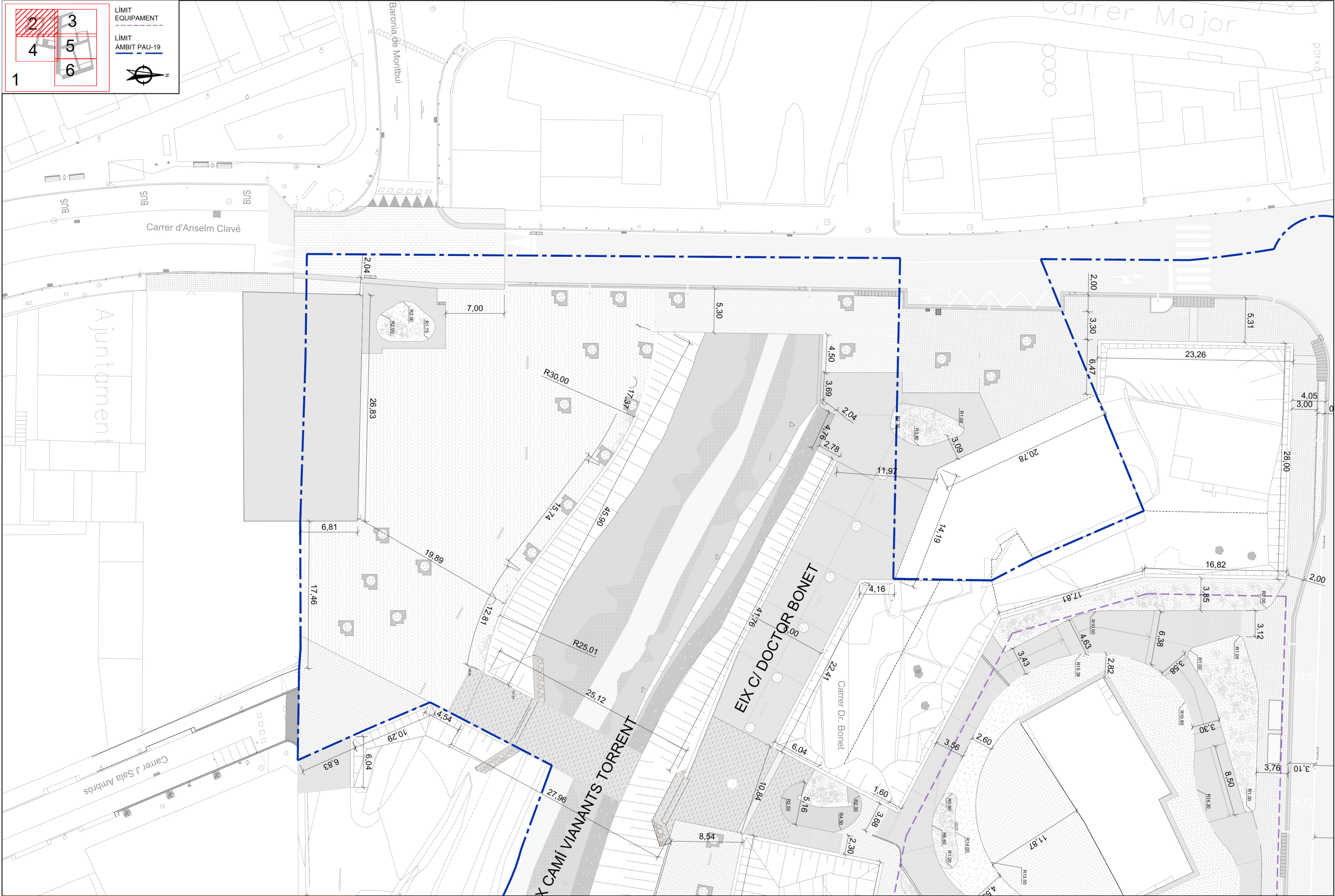


23456

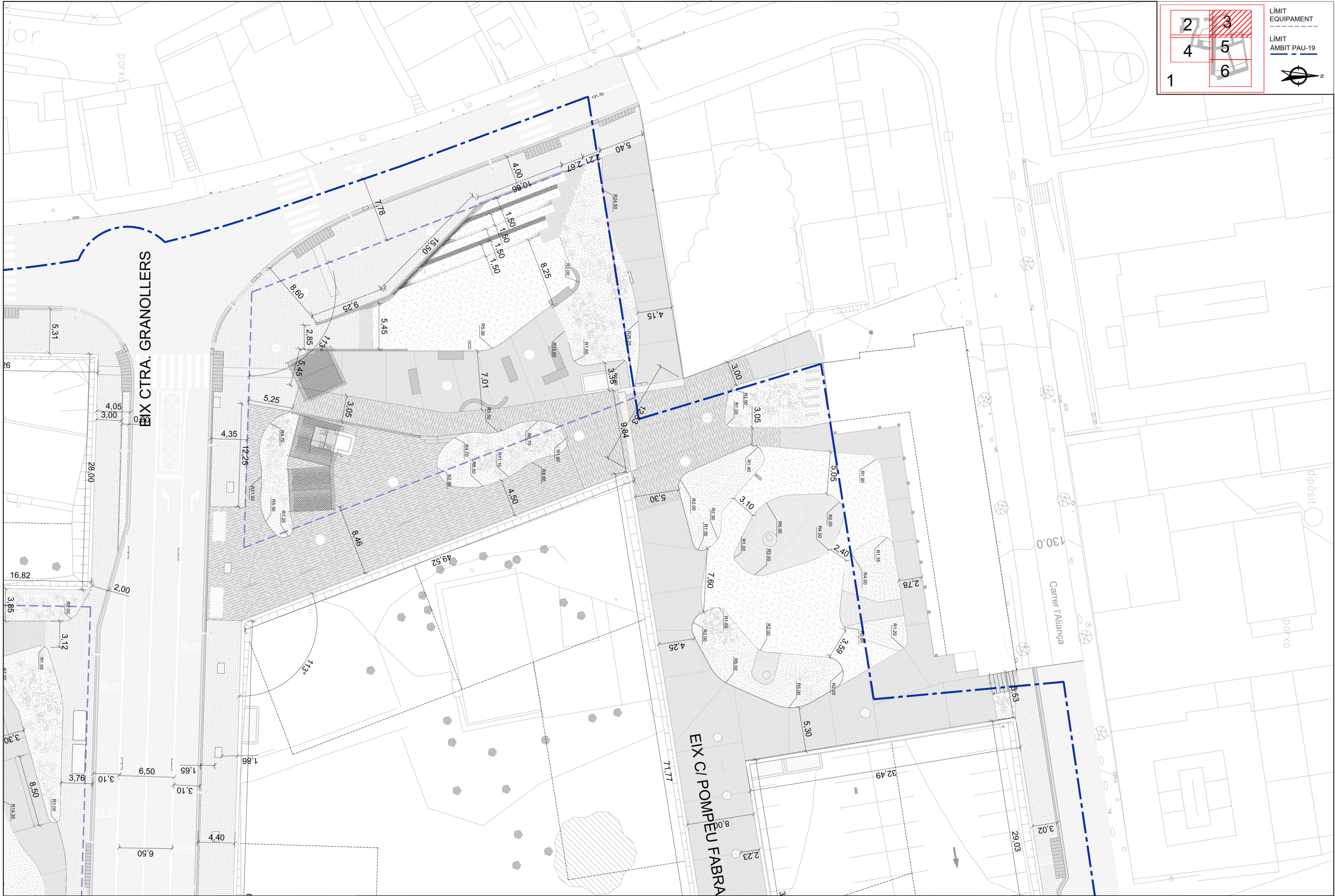
1

LÍMIT EQUIPAMENT

LÍMIT ÀMBIT PAU-19

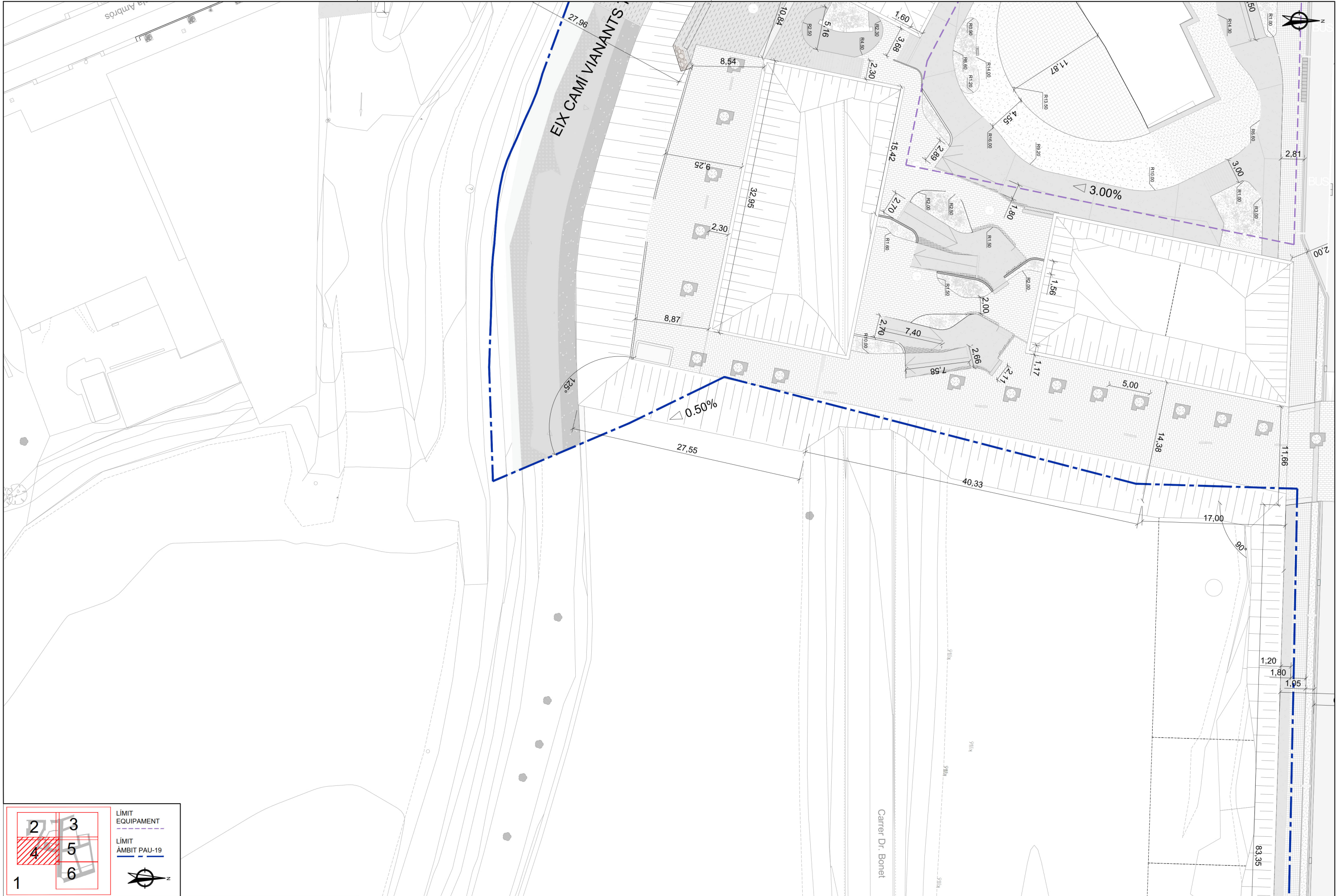




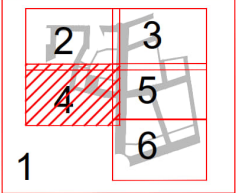


Fitxer: 31792010-07A-DEF GEOM\_PLAN.dwg





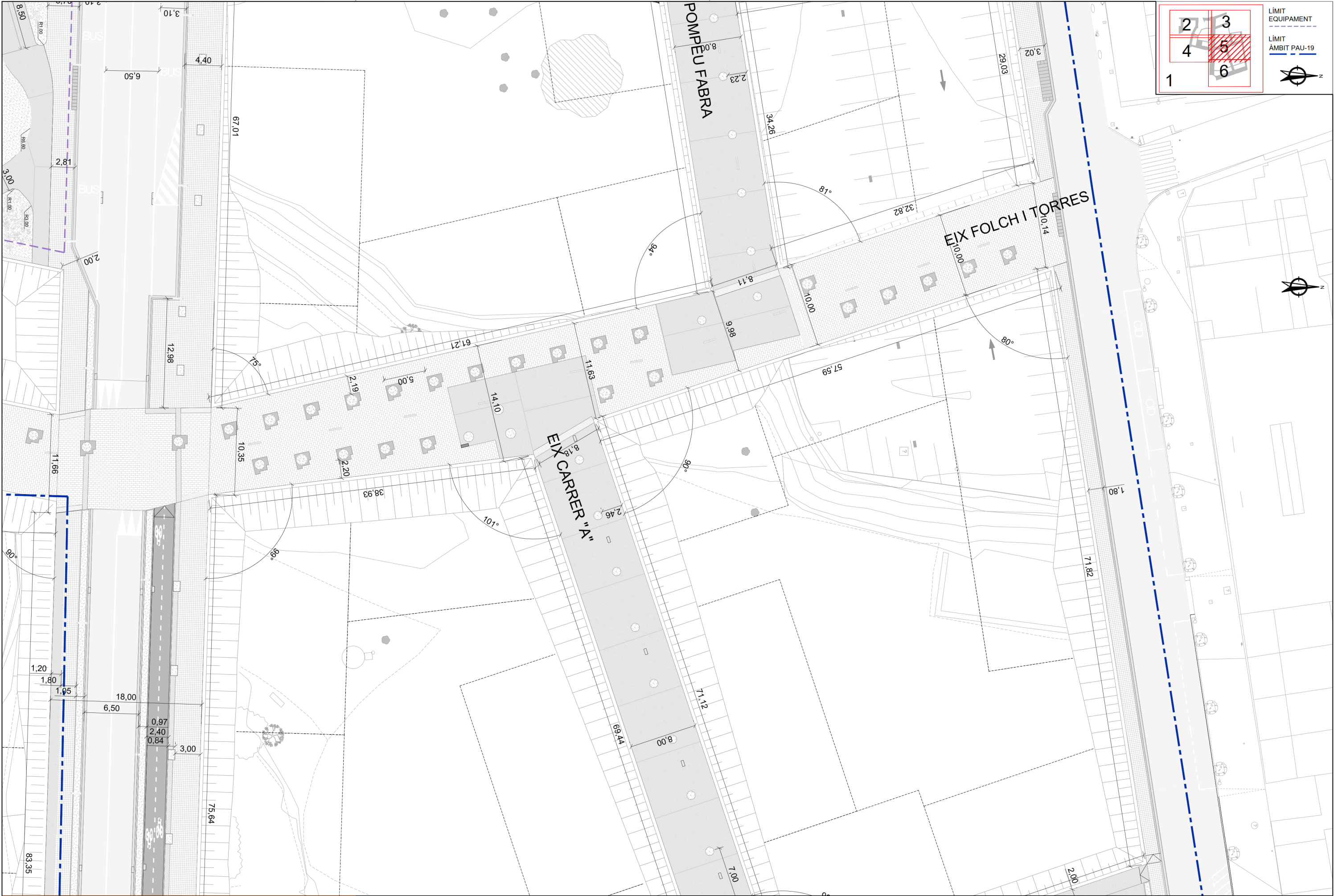
Fitxa: 31792010-07A-DEE\_GEOM\_PLAN.dwg



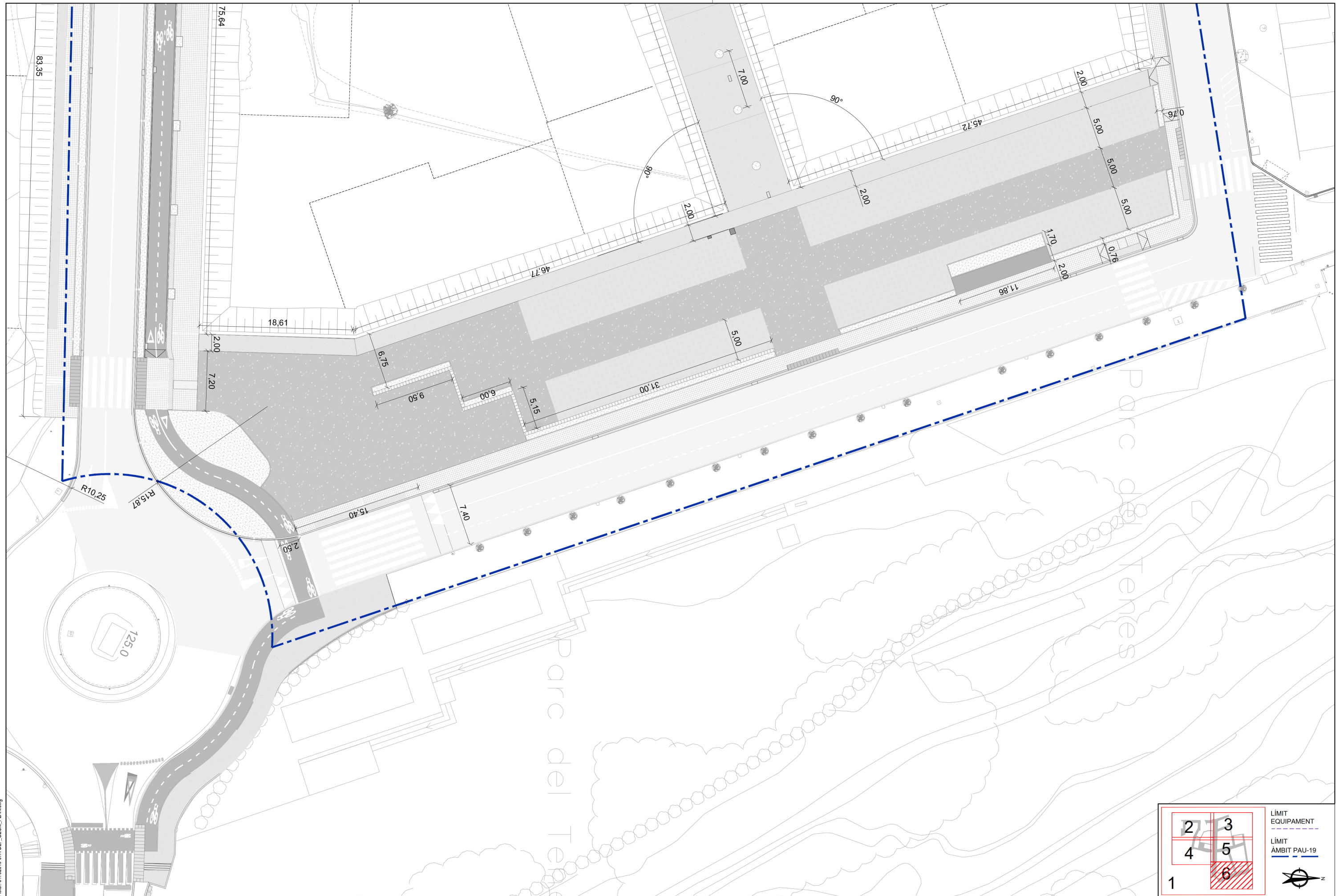
LÍMIT EQUIPAMENT  
LÍMIT ÀMBIT PAU-19

















2

3

4

5

6

LÍMIT EQUIPAMENT

LÍMIT ÀMBIT PAU-19

1

2

3

4

5

6

1

2

3

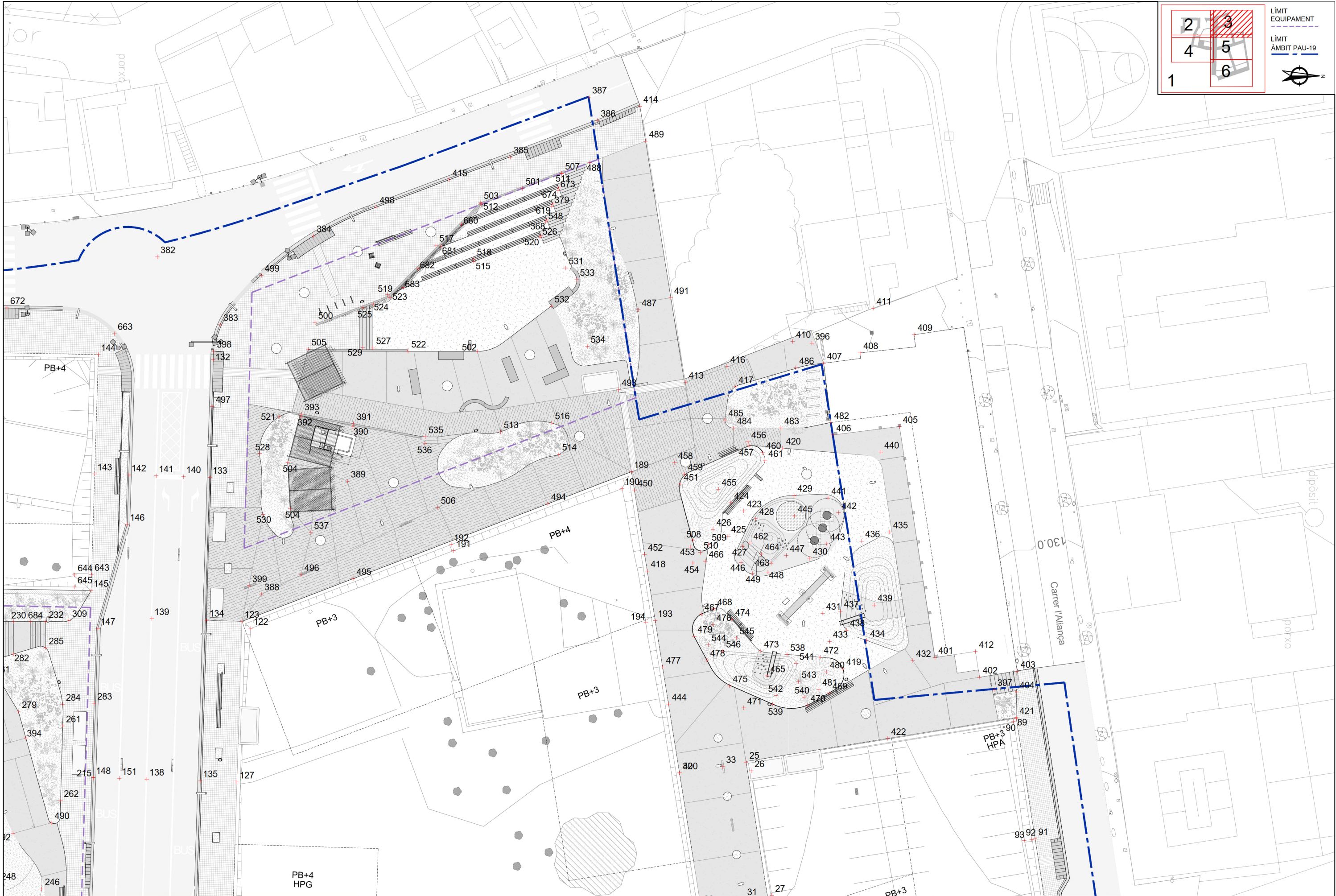
4

5

6

projecte d'urbanització		Autor del Projecte:  FRANCESC VENTURA I PARÉS e.c.c.p		Títol del Projecte: Projecte executiu d'urbanització del PAU-19 Centre - Can Francí Document per aprovació definitiva Lliçà d'Amunt ( Vallès Oriental )		Títol del Plànol: DEFINICIÓ GEOMÈTRICA GENERAL Definició geomètrica altimètrica Data: Setembre 2023 Escala: ISO - A3 1:400 0m 4 8		Núm. del plànol: 07B Full 02 de 10	
-------------------------	--	--	--	--	--	---	--	--	--





Fitxer: 31792010-07B-DEF-GEOM-ALT.dwg

projecte d'urbanització

Generalitat de Catalunya  
Departament de Territori  
i Sostenibilitat

INCASÒL  
Institut Català  
del Sòl  
Direcció de Projectes

Autor del Projecte:



FRANCESC VENTURA I PARÉS  
e.c.c.p

Títol del Projecte:

Projecte executiu d'urbanització del PAU-19 Centre - Can Francí  
Document per aprovació definitiva

Lliçà d'Amunt ( Vallès Oriental )

Títol del Plànol:

DEFINICIÓ GEOMÈTRICA GENERAL  
Definició geomètrica alimètrica

Data:

Setembre 2023

Escala: ISO - A3 1:400

0m 4 8

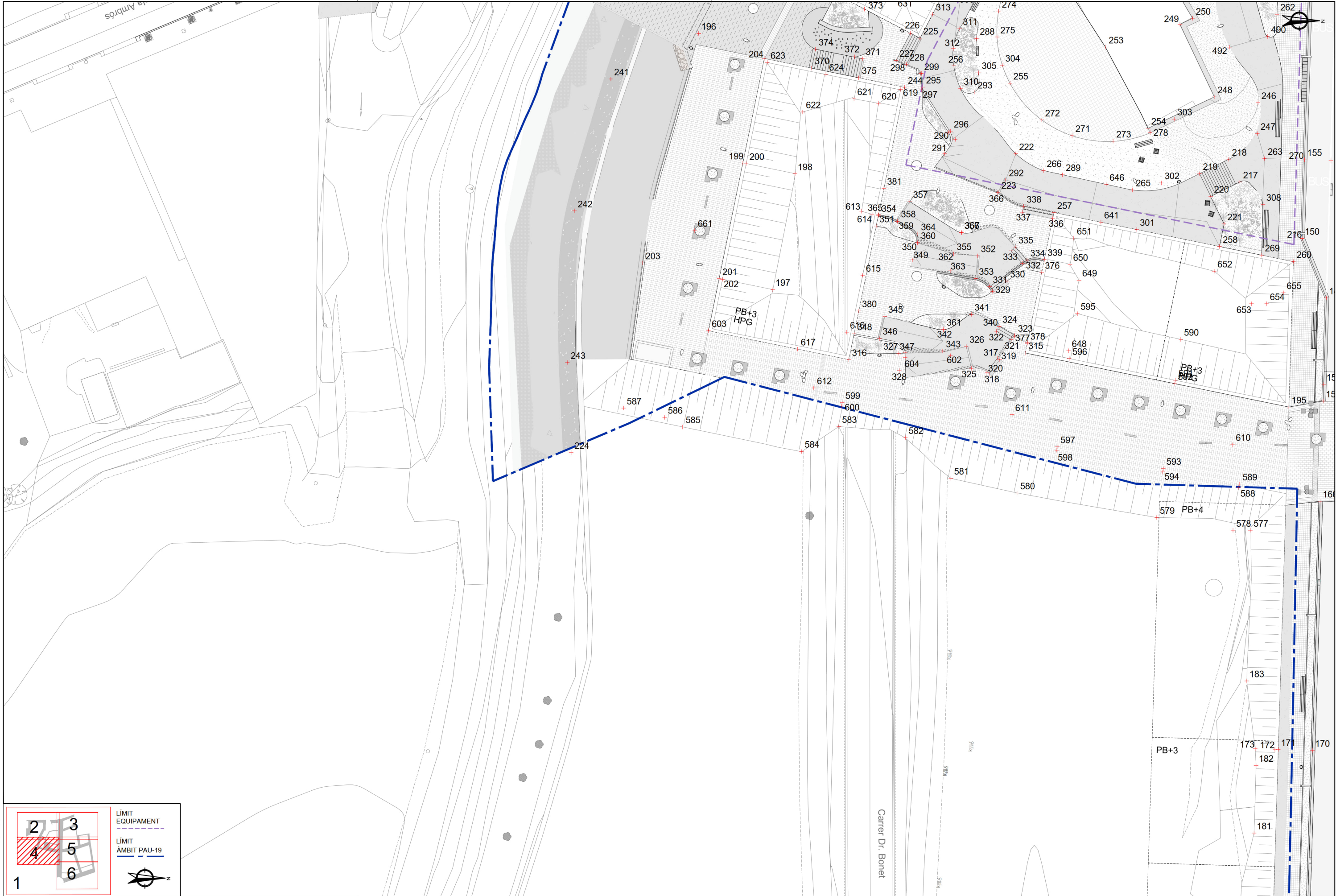
Núm. del plànol:

07B

Full 03 de 10

Codi: 31792010





Fitxer: 31792010-07B-DEF\_GEOM\_Alt.dwg

2

3

4

5

6

1

LÍMIT EQUIPAMENT

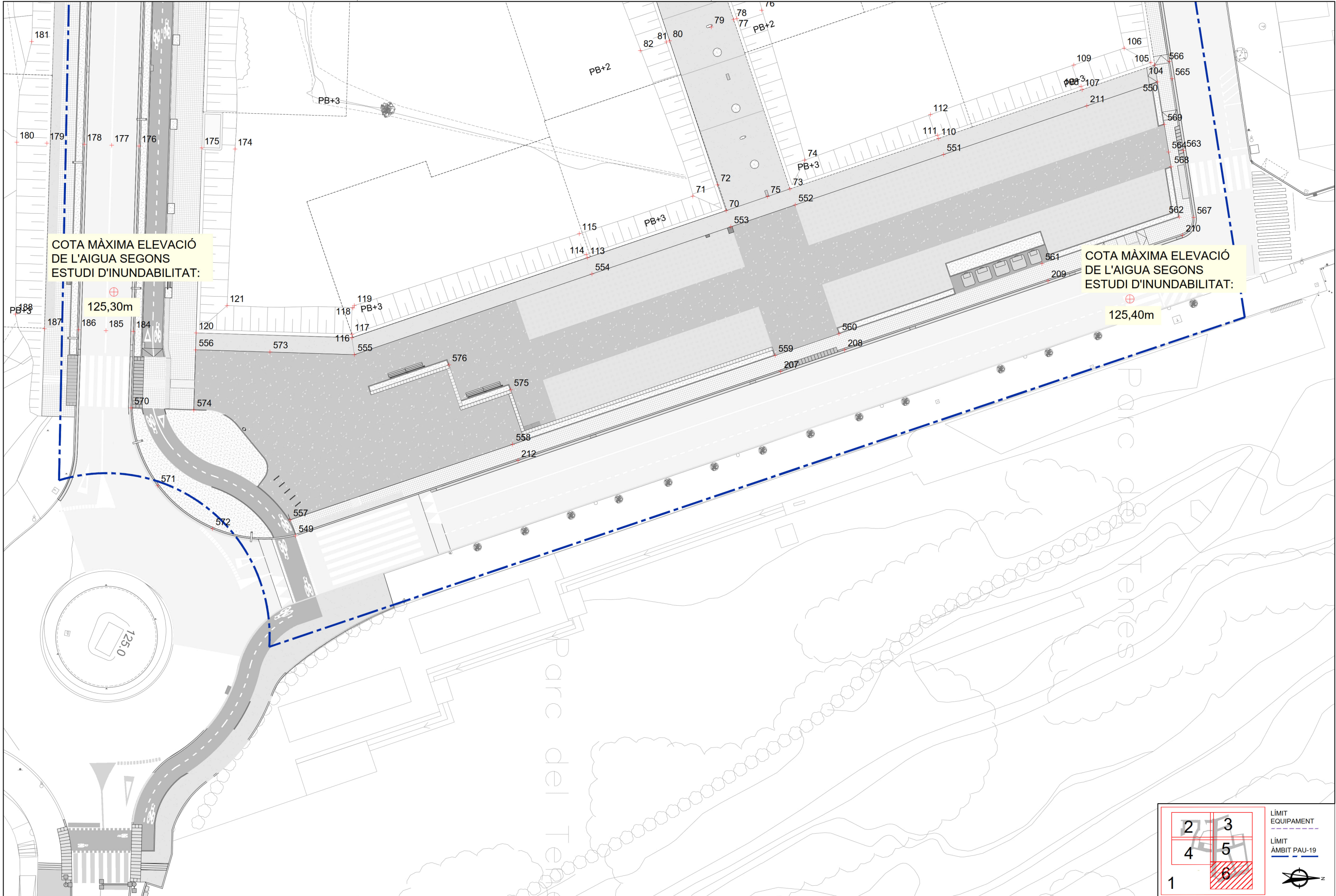
LÍMIT ÀMBIT PAU-19





Fitxer: 31792010-07B-DEF\_GEOM\_Alt.dwg





Fitxer: 31792010-07B-DEF\_GEOM\_Alt.dwg



Fitxer: 31792010-07B-DEF\_GEOM\_Alt.dwg

TAULA DE PUNTS			
NUM PUNT	COORD. EST	COORD. NORD	ELEVACIÓ
1	436618.9635	4606651.8455	128.62
2	436617.8650	4606617.1775	128.63
3	436674.8874	4606609.4126	128.30
4	436646.5127	4606609.7482	128.44
5	436663.9624	4606609.5426	128.34
6	436664.6703	4606631.9687	127.94
7	436624.0702	4606651.8566	128.62
8	436644.2542	4606642.5289	128.34
9	436634.6687	4606649.0656	128.47
10	436653.4561	4606635.9258	128.16
11	436646.5265	4606616.5288	128.38
12	436632.1587	4606616.8637	128.50
13	436668.0219	4606625.1171	128.10
14	436666.1433	4606634.7330	127.78
15	436673.0945	4606634.9271	127.75
16	436618.5340	4606626.1037	128.62
17	436655.2167	4606609.7435	128.39
18	436661.6800	4606609.7600	128.35
19	436680.6320	4606654.4746	127.23
20	436634.1019	4606636.9226	128.25

TAULA DE PUNTS			
NUM PUNT	COORD. EST	COORD. NORD	ELEVACIÓ
21	436618.6867	4606637.1301	128.50
22	436652.2007	4606630.9961	128.23
23	436667.2801	4606623.8563	128.13
24	436644.5694	4606635.1604	128.24
25	436673.8073	4606804.4414	128.26
26	436674.8281	4606805.0537	128.27
27	436689.5910	4606807.5021	128.03
28	436706.6437	4606810.4313	127.82
29	436707.6365	4606809.8452	127.57
30	436690.8555	4606799.0632	127.99
31	436690.0119	4606804.1944	127.88
32	436675.0745	4606796.5424	128.31
33	436674.3286	4606801.6892	128.16
34	436708.5156	4606807.1501	127.50
35	436696.9131	4606839.9524	128.17
36	436702.2884	4606841.7684	128.25
37	436707.2975	4606842.5508	128.33
38	436702.6460	4606824.8500	127.98
39	436701.6528	4606824.4761	127.55
40	436707.4027	4606826.3914	127.88

TAULA DE PUNTS			
NUM PUNT	COORD. EST	COORD. NORD	ELEVACIÓ
41	436712.0500	4606828.2616	127.99
42	436713.4926	4606828.6339	127.27
43	436713.4990	4606828.6374	127.26
44	436717.1255	4606813.0011	127.63
45	436717.5051	4606813.1274	127.64
46	436720.5775	4606814.1984	125.46
47	436712.4210	4606828.4136	128.00
48	436702.2725	4606824.7055	127.99
49	436729.4065	4606794.3203	123.83
50	436724.4132	4606792.3568	127.10
51	436724.0686	4606792.1254	127.09
52	436713.2028	4606789.3282	127.13
53	436712.8228	4606789.2036	127.14
54	436712.6957	4606789.1777	127.23
55	436729.6385	4606780.8567	126.85
56	436735.9850	4606776.6636	123.13
57	436730.6790	4606775.7187	126.72
58	436730.2828	4606775.6695	126.72
59	436738.9164	4606746.5839	123.00
60	436714.9936	4606748.1914	122.97

TAULA DE PUNTS			
NUM PUNT	COORD. EST	COORD. NORD	ELEVACIÓ
61	436724.0859	4606742.5425	125.91
62	436723.5754	4606742.9567	125.93
63	436715.0658	4606766.7288	124.62
64	436717.9263	4606767.2579	126.56
65	436718.3196	4606767.3307	126.56
66	436731.7639	4606763.7158	126.41
67	436732.1717	4606763.7913	126.40
68	436737.2775	4606764.7357	122.94
69	436750.9674	4606793.4694	126.05
70	436795.5290	4606802.7689	124.68
71	436793.8165	4606798.8202	122.91
72	436792.4731	4606801.7525	124.78
73	436792.9568	4606810.3442	124.63
74	436789.5489	4606812.0851	123.17
75	436793.8543	4606807.6919	124.58
76	436771.7663	4606806.9869	123.26
77	436772.7453	4606804.0436	125.33
78	436772.8713	4606803.6639	125.32
79	436773.7552	4606801.0071	125.27
80	436775.3963	4606796.0729	125.37

TAULA DE PUNTS			
NUM PUNT	COORD. EST	COORD. NORD	ELEVACIÓ
81	436775.5225	4606795.6933	125.38
82	436776.5551	4606792.5884	123.20
83	436744.7757	4606799.4178	123.29
84	436746.1762	4606795.2069	126.24
85	436746.3025	4606794.8274	126.24
86	436748.8334	4606787.2382	126.29
87	436748.9535	4606786.8566	126.29
88	436750.4095	4606782.4788	123.22
89	436668.6000	4606836.5070	129.14
90	436668.9753	4606836.1608	129.13
91	436682.8981	4606838.7401	128.76
92	436682.9597	4606838.3449	128.76
93	436683.1002	4606837.4459	128.15
94	436697.2793	4606840.9861	128.38
95	436697.0469	4606840.5450	128.38
96	436707.8265	4606842.2278	128.03
97	436722.4805	4606844.5172	127.48
98	436742.1795	4606847.9986	126.73
99	436742.2410	4606847.6033	126.72
100	436743.0399	4606842.4894	123.27

TAULA DE PUNTS			
NUM PUNT	COORD. EST	COORD. NORD	ELEVACIÓ
101	436761.9399	4606851.0848	125.97
102	436762.0014	4606850.6895	125.97
103	436762.5758	4606847.0131	123.49
104	436778.2578	4606853.6333	125.35
105	436777.9824	4606853.1854	125.36
106	436776.2655	4606850.0147	123.53
107	436781.1810	4606845.0243	125.20
108	436780.7877	4606844.8908	125.19
109	436778.2614	4606844.0330	123.41
110	436786.9685	4606827.9801	124.93
111	436786.5897	4606827.8516	124.92
112	436784.1413	4606827.0201	123.20
113	436801.1155	4606786.3164	124.55
114	436800.7368	4606786.1878	124.54
115	436798.2690	4606785.3499	122.81
116	436810.6068	4606758.3643	124.49
117	436810.2070	4606758.3768	124.49
118	436807.0736	4606758.4742	122.40
119	436806.7847	4606758.6627	122.41
120	436810.0319	4606739.8847	124.46

TAULA DE PUNTS			
NUM PUNT	COORD. EST	COORD. NORD	ELEVACIÓ
121	436806.8044	4606743.5524	122.50
122	436657.9313	4606745.6706	127.91
123	436657.1082	4606744.6106	128.40
124	436708.3032	4606748.3511	123.21
125	436700.2340	4606746.2352	125.06
126	436696.1799	4606744.5438	127.40
127	436676.1467	4606744.0223	127.64
128	436666.1433	4606634.7330	128.00
129	436671.5490	4606631.9375	128.00
130	436708.1513	4606743.4334	126.49
131	436708.1390	4606743.0336	126.49
132	436626.0437	4606741.2186	129.30
133	436640.0379	4606740.8161	128.95
134	436656.9736	4606740.4328	128.31
135	436676.0198	4606739.6741	127.41
136	436708.0045	4606738.6857	126.25
137	436707.8084	4606732.3387	126.28
138	436675.8237	4606733.3271	127.44
139	436656.7722	4606733.9159	128.19
140	436639.9412	4606737.6876	128.77

TAULA DE PUNTS			
NUM PUNT	COORD. EST	COORD. NORD	ELEVACIÓ
141	436639.8408	4606734.4392	128.83
142	436639.7405	4606731.1907	128.77
143	436639.6154	4606727.1426	128.99
144	436625.4662	4606727.5799	129.49
145	436653.4548	4606726.7149	128.45
146	436645.6051	4606731.0095	128.55
147	436657.9369	4606727.5269	128.11
148	436675.6275	4606726.9802	127.41
149	436712.0015	4606728.9575	126.08
150	436704.9464	4606726.0741	126.34
151	436675.7232	4606730.0764	127.37
152	436695.7150	4606729.5005	126.63
153	436695.8141	4606732.7094	126.70
154	436696.0103	4606739.0563	126.67
155	436695.6180	4606726.3624	126.67
156	436722.4651	4606735.0873	125.81
157	436724.1777	4606735.0343	125.77
158	436722.2531	4606728.6407	125.81
159	436724.2338	4606728.5795	125.76
160	436736.1144	4606728.2103	125.50

TAULA DE PUNTS			
NUM PUNT	COORD. EST	COORD. NORD	ELEVACIÓ
161	436737.7115	4606731.4145	125.53
162	436736.2124	4606731.4611	125.55
163	436724.2169	4606731.8316	125.83
164	436722.3599	4606731.8890	125.87
165	436766.2359	4606745.2769	122.80
166	436766.1236	4606741.6418	125.23
167	436766.1084	4606741.2421	125.23
168	436765.8811	4606733.7955	124.95
169	436765.7748	4606730.5473	125.01
170	436765.6803	4606727.2986	124.95
171	436765.5572	4606723.2505	125.07
172	436765.5429	4606722.8508	125.07
173	436765.4706	4606720.5107	123.49
174	436788.2225	4606744.5022	122.52
175	436788.0977	4606740.5625	124.89
176	436787.8706	4606733.1160	124.60
177	436787.7713	4606729.8675	124.67
178	436787.6709	4606726.6190	124.60
179	436787.5324	4606722.1712	124.71
180	436787.4223	4606718.6106	122.34

TAULA DE PUNTS			
NUM PUNT	COORD. EST	COORD. NORD	ELEVACIÓ
181	436775.4711	4606720.3745	123.46
182	436767.4746	4606720.6118	123.57
183	436757.4358	4606719.5096	122.80
184	436809.8601	4606732.4364	124.29
185	436809.7605	4606729.1879	124.35
186	436809.6593	4606725.9395	124.29
187	436809.5357	4606721.8914	124.41
188	436807.8075	4606718.4387	122.35
189	436639.3565	4606790.8230	129.02
190	436641.3363	4606789.7244	128.30
191	436648.7200	4606769.7258	128.22
192	436647.9959	4606769.4477	128.74
193	436657.0187	4606793.6517	128.62
194	436657.1968	4606792.5397	128.13
195	436724.9433	4606724.5057	125.96
196	436680.6320	4606654.4746	127.23
197	436711.0229	4606663.2672	122.80
198	436697.2729	4606665.9070	123.10
199	436696.0031	4606659.7114	127.05
200	436696.0834	4606660.1033	127.05

projecte d'urbanització



Fitxer: 31792010-07B-DEF\_GEOM\_Alt.dwg

TAULA DE PUNTS				TAULA DE PUNTS				TAULA DE PUNTS				TAULA DE PUNTS				TAULA DE PUNTS			
NUM PUNT	COORD. EST	COORD. NORD	ELEVACIÓ	NUM PUNT	COORD. EST	COORD. NORD	ELEVACIÓ	NUM PUNT	COORD. EST	COORD. NORD	ELEVACIÓ	NUM PUNT	COORD. EST	COORD. NORD	ELEVACIÓ	NUM PUNT	COORD. EST	COORD. NORD	ELEVACIÓ
201	436709.7176	4606656.8985	126.87	221	436703.2205	4606716.8180	124.63	241	436686.0360	4606644.0529	124.11	261	436669.4983	4606723.3483	127.87	281	436662.80.16	4606715.9223	125.88
202	436709.7979	4606657.2904	126.87	222	436694.8962	4606692.0986	124.21	242	436701.6757	4606639.7260	123.88	262	436678.3654	4606723.0948	127.52	282	436660.9749	4606717.5097	127.01
203	436707.8459	4606647.7665	126.87	223	436699.4718	4606690.0021	124.25	243	436719.6596	4606638.8869	123.67	263	436695.4717	4606721.6035	126.70	283	436666.8195	4606727.0572	127.95
204	436683.5987	4606662.2510	127.21	224	436730.3474	4606639.3368	123.58	244	436687.0126	4606678.9075	124.62	264	436658.1487	4606692.8073	124.90	284	436666.9455	4606723.3405	127.84
205	436673.3095	4606665.6781	127.35	225	436681.1980	4606680.7374	124.00	245	436665.0295	4606712.328	125.82	265	436699.1958	4606705.9544	124.48	285	436660.2486	4606721.3097	128.20
206	436667.2801	4606623.8563	128.13	226	436680.5995	4606679.5946	124.67	246	436688.8381	4606720.8486	127.00	266	436696.9016	4606695.3821	124.27	286	436672.9326	4606689.0634	124.33
207	436814.5987	4606809.2468	124.14	227	436683.8301	4606677.9030	124.67	247	436692.5068	4606720.7602	127.00	267	436676.5952	4606687.2482	124.29	287	436670.1798	4606690.4824	124.39
208	436812.0398	4606816.8257	124.23	228	436684.2946	4606679.1159	124.00	248	436688.1599	4606715.6533	127.30	268	436662.0969	4606693.3143	124.45	288	436681.2354	4606687.4421	124.18
209	436803.8527	4606840.9740	124.36	229	436658.6349	4606692.5527	124.90	249	436679.5500	4606711.5800	127.60	269	436706.9283	4606721.2775	126.51	289	436697.3978	4606697.6461	124.31
210	436798.4499	4606856.9304	124.46	230	436657.1325	4606717.5097	127.05	250	436678.8369	4606713.0739	127.45	270	436695.6180	4606726.3624	126.81	290	436692.361	4606684.0985	124.54
211	436783.1021	4606845.5768	125.16	231	436658.095	4606701.1833	125.10	251	436665.0570	4606704.9730	127.40	271	436692.7578	4606698.7796	124.36	291	436694.8854	4606683.6625	124.55
212	436825.1574	4606778.0826	123.94	232	436657.1325	4606721.3101	128.24	252	436670.5303	4606695.1700	124.50	272	436691.1646	4606696.1415	124.28	292	436698.0073	4606690.8931	124.25
213	436667.5659	4606637.2968	127.75	233	436657.1351	4606705.2117	126.42	253	436682.2400	4606702.7300	124.40	273	436693.3977	4606703.6431	124.47	293	436687.5877	4606687.1787	124.10
214	436633.2053	4606672.1565	127.92	234	436662.2104	4606703.2931	125.16	254	436691.8800	4606707.7900	124.60	274	436677.9786	4606690.0547	124.29	294	436662.3536	4606690.6053	124.45
215	436675.6441	4606726.9546	127.55	235	436657.1325	4606711.0848	125.86	255	436686.5402	4606691.4189	124.19	275	436681.3639	4606689.8837	124.23	295	436687.0023	4606681.0620	124.07
216	436704.9464	4606726.0741	126.48	236	436663.4118	4606709.9626	127.54	256	436684.3456	4606685.3312	123.98	276	436674.3774	4606691.2718	124.37	296	436692.22	4606684.3564	124.15
217	436698.2507	4606718.6876	126.60	237	436657.1324	4606715.7097	125.90	257	436701.8764	4606696.6291	124.30	277	436670.0064	4606694.8775	124.50	297	436687.3338	4606680.8858	124.60
218	436695.5607	4606717.3593	126.60	238	436647.4848	4606664.1589	126.70	258	436705.9017	4606716.2685	124.65	278	436692.3823	4606708.0351	124.60	298	436684.3378	4606679.0788	124.62
219	436697.2653	4606713.9073	124.60	239	436663.2150	4606654.6786	125.32	259	436653.1729	4606709.8666	126.72	279	436667.8322	4606718.1120	127.75	299	436685.3942	4606680.8396	124.03
220	436699.9553	4606715.2355	124.60	240	436675.5042	4606648.1202	124.40	260	436707.6992	4606725.0386	126.41	280	436661.5193	4606715.7097	125.88	300	436675.8106	4606685.6346	124.27

TAULA DE PUNTS				TAULA DE PUNTS				TAULA DE PUNTS				TAULA DE PUNTS				TAULA DE PUNTS			
NUM PUNT	COORD. EST	COORD. NORD	ELEVACIÓ	NUM PUNT	COORD. EST	COORD. NORD	ELEVACIÓ	NUM PUNT	COORD. EST	COORD. NORD	ELEVACIÓ	NUM PUNT	COORD. EST	COORD. NORD	ELEVACIÓ	NUM PUNT	COORD. EST	COORD. NORD	ELEVACIÓ
301	436703.8890	4606706.4488	124.45	321	436716.9438	4606691.5451	126.07	341	436713.9632	4606686.8241	126.03	361	436715.7443	4606683.5094	125.62	381	436699.0096	4606676.4486	124.64
302	436698.3636	4606709.3829	124.54	322	436715.9560	4606689.8060	126.06	342	436715.7688	4606683.5145	126.00	362	436706.8013	4606684.6930	125.24	382	436613.8689	4606734.5785	129.49
303	436690.7936	4606710.9016	125.62	323	436716.4387	4606691.9801	125.62	343	436718.2966	4606683.4249	126.01	363	436708.7907	4606684.3270	125.26	383	436621.9081	4606742.0330	129.72
304	436684.3972	4606690.4833	124.17	324	436715.3821	4606690.1320	125.61	344	436713.9256	4606686.8330	125.61	364	436704.4057	4606680.4637	124.76	384	436611.3893	4606753.0982	130.27
305	436685.296	4606687.6778	124.12	325	436720.3544	4606686.8398	126.07	345	436714.1895	4606676.5669	125.63	365	436702.1213	4606675.8108	124.68	385	436602.0421	4606776.4723	131.32
306	436674.9886	4606683.9890	124.29	326	436717.7710	4606686.2200	126.05	346	436716.8108	4606675.9205	125.65	366	436699.5461	4606689.9344	124.61	386	436597.6873	4606786.8146	131.78
307	436668.8102	4606687.2243	124.37	327	436718.5827	4606678.2165	126.58	347	436718.5034	4606678.9639	125.80	367	436704.2448	4606685.6689	124.60	387	436594.9345	4606785.7974	131.70
308	436700.9206	4606721.4485	126.72	328	436720.6252	4606678.2636	126.58	348	436716.2517	4606672.9147	125.68	368	436609.7375	4606780.6555	129.78	388	436653.8619	4606746.9186	128.43
309	436657.0017	4606724.0904	128.30	329	436711.2253	4606689.3331	125.55	349	436707.5003	4606679.8318	125.49	369	436676.1145	4606671.0297	127.23	389	436647.6995	4606756.3347	128.66
310	436687.159	4606685.5428	124.05	330	436710.0039	4606691.0588	125.57	350	436705.4898	4606680.4380	125.48	370	436684.7393	4606667.8617	127.15	390	436634.0398	4606757.7966	128.75
311	436678.9929	4606684.3773	124.12	331	436710.6527	4606688.9997	125.10	351	436703.4751	4606675.5333	125.55	371	436683.6396	4606673.9055	124.63	391	436633.6552	4606757.8453	128.22
312	436682.423	4606684.6887	123.96	332	436707.9001	4606692.8888	125.09	352	436707.0159	4606687.5729	125.05	372	436683.4027	4606672.9741	124.62	392	436632.8739	4606751.6031	129.86
313	436678.3489	4606682.2293	124.15	333	436706.4168	4606691.5472	125.07	353	436709.7080	4606687.3459	125.53	373	436677.7404	4606674.1347	124.62	393	436632.0564	4606751.5404	129.43
314	436660.0508	4606691.8112	124.48	334	436707.5161	4606693.4314	124.64	354	436702.2192	4606675.7907	125.57	374	436682.4951	4606668.3216	127.15	394	436670.938	4606718.9763	126.60
315	436718.5302	4606693.2158	126.44	335	436705.9741	4606692.0367	124.62	355	436706.7759	4606684.7033	125.03	375	436685.8927	4606673.4437	124.62	395	436671.8236	4606715.7968	126.52
316	436719.3192	4606672.2860	126.67	336	436702.5916	4606696.4826	124.62	356	436704.2664	4606685.6316	125.01	376	436708.9681	4606695.1757	125.60	396	436624.1137	4606812.2473	129.90
317	436719.3118	4606690.1913	126.41	337	436701.8502	4606692.8656	124.60	357	436700.5883	4606679.5295	124.60	377	436716.5398	4606691.9676	126.40	397	436665.2001	4606833.8867	128.57
318	436721.0260	4606688.9414	126.39	338	436701.1351	4606693.0121	124.32	358	436702.8749	4606678.0939	124.62	378	436717.3825	4606693.4511	126.42	398	436625.0749	4606741.2485	129.47
319	436719.1233	4606689.9360	126.11	339	436707.4367	4606695.4895	124.65	359	436702.9331	4606678.0573	125.59	379	436607.6058	4606781.5169	130.71	399	436652.8756	4606745.4638	128.46
320	436720.8329	4606688.6696	126.09	340	436715.3835	4606690.1253	126.06	360	436705.4394	4606680.4523	124.75	380	436713.5542	4606673.4676	125.66	400	436675.0745	4606796.5424	128.31



Fitxer: 31792010-07B-DEF\_GEOM\_Alt.dwg

TAULA DE PUNTS			
NUM PUNT	COORD. EST	COORD. NORD	ELEVACIÓ
401	436661.4000	4606826.8590	128.50
402	436663.7309	4606832.1182	128.52
403	436663.0319	4606836.6073	129.44
404	436665.4760	4606836.5030	129.42
405	436633.9910	4606822.6460	128.51
406	436634.9930	4606814.7387	128.51
407	436626.4809	4606813.6492	129.85
408	436625.2570	4606817.9580	129.93
409	436623.1080	4606824.3910	130.63
410	436623.9070	4606809.9600	129.74
411	436619.9594	4606819.5275	130.15
412	436660.6820	4606831.6650	128.51
413	436628.7449	4606797.2401	129.28
414	436596.0059	4606791.8430	131.86
415	436604.7350	4606769.1972	131.02
416	436626.8668	4606802.1781	129.46
417	436629.2824	4606803.1507	129.43
418	436651.1415	4606792.7151	128.75
419	436662.7300	4606815.9304	128.29
420	436636.5547	4606808.7663	128.55

TAULA DE PUNTS			
NUM PUNT	COORD. EST	COORD. NORD	ELEVACIÓ
421	436668.5126	4606836.4934	129.14
422	436670.9877	4606821.2534	128.40
423	436643.9994	4606804.1412	128.59
424	436643.0254	4606802.6275	128.59
425	436647.0083	4606802.2718	128.61
426	436646.1947	4606800.5204	128.61
427	436648.2372	4606803.9984	128.61
428	436644.9240	4606805.5941	128.59
429	436642.1743	4606810.1346	128.53
430	436649.6192	4606811.9474	128.43
431	436656.1590	4606813.5399	128.35
432	436661.7484	4606824.2165	128.45
433	436659.4965	4606814.3525	128.31
434	436659.3741	4606818.7504	128.37
435	436646.4987	4606821.4750	128.48
436	436647.5818	4606818.1681	128.46
437	436655.8994	4606815.6442	128.36
438	436658.1498	4606816.3678	128.36
439	436655.1740	4606819.6392	130.00
440	436637.0280	4606820.4400	128.49

TAULA DE PUNTS			
NUM PUNT	COORD. EST	COORD. NORD	ELEVACIÓ
441	436642.4571	4606814.1609	128.50
442	436644.2113	4606815.4011	128.53
443	436647.9042	4606814.0182	128.45
444	436666.9089	4606795.2351	128.45
445	436644.5985	4606810.1693	128.93
446	436650.1455	4606803.8436	128.62
447	436649.2844	4606809.2207	128.59
448	436651.2499	4606807.0277	128.61
449	436651.4255	4606805.1882	128.61
450	436641.5321	4606791.1837	128.97
451	436640.8302	4606796.6453	128.86
452	436649.1636	4606792.3999	128.80
453	436648.2738	4606797.8311	128.69
454	436650.1782	4606798.1353	128.64
455	436641.4464	4606801.1444	130.09
456	436635.8023	4606804.6636	128.70
457	436636.2856	4606804.7957	128.68
458	436638.2822	4606795.9653	128.91
459	436639.6409	4606797.1354	128.88
460	436637.0902	4606806.4257	128.61

TAULA DE PUNTS			
NUM PUNT	COORD. EST	COORD. NORD	ELEVACIÓ
461	436638.0483	4606806.6845	128.60
462	436647.8069	4606804.9004	129.63
463	436650.2158	4606807.4096	129.63
464	436649.1040	4606806.2516	129.63
465	436663.5735	4606806.9271	129.81
466	436649.9712	4606799.6213	128.67
467	436656.2482	4606799.1049	128.51
468	436655.6299	4606800.6217	128.54
469	436665.6009	4606814.2948	128.25
470	436667.0587	4606811.6897	128.27
471	436667.3643	4606804.1635	128.32
472	436661.3431	4606813.2458	128.30
473	436660.6171	4606806.1725	128.43
474	436656.8734	4606802.7423	128.50
475	436664.7572	4606802.4649	128.37
476	436657.5000	4606800.5364	128.21
477	436662.5242	4606794.5290	128.54
478	436661.6855	4606799.7796	128.45
479	436658.8908	4606798.2788	128.49
480	436663.0892	4606813.9701	127.99

TAULA DE PUNTS			
NUM PUNT	COORD. EST	COORD. NORD	ELEVACIÓ
481	436665.1689	4606813.0813	127.98
482	436633.5382	4606814.4969	128.53
483	436634.1748	4606808.5738	128.73
484	436634.1748	4606802.9450	128.83
485	436633.2185	4606801.9459	128.91
486	436627.0240	4606810.3440	129.68
487	436620.1468	4606791.663	130.20
488	436602.7084	4606785.87.22	131.65
489	436600.1396	4606792.5207	132.05
490	436680.9984	4606721.9891	127.34
491	436618.7263	4606795.5037	130.26
492	436682.261	4606717.4561	127.23
493	436629.6288	4606789.2831	129.14
494	436643.1618	4606780.9168	128.89
495	436652.0349	4606757.8176	128.58
496	436651.5705	4606751.621	128.48
497	436631.6198	4606741.0987	129.24
498	436607.9709	4606760.5524	130.50
499	436616.0686	4606746.9170	130.02
500	436621.6399	4606753.2821	129.84

TAULA DE PUNTS			
NUM PUNT	COORD. EST	COORD. NORD	ELEVACIÓ
501	436605.7563	4606777.8990	131.40
502	436625.0694	4606772.5887	131.10
503	436607.4578	4606772.9449	131.16
504	436638.2695	4606750.0579	129.75
505	436624.8277	4606752.4868	129.69
506	436643.6041	4606767.8399	128.66
507	436603.9569	4606782.5834	131.67
508	436647.4750	4606798.1366	128.70
509	436647.9901	4606799.9752	128.63
510	436648.9308	4606799.0034	128.65
511	436603.9865	4606782.5601	131.22
512	436607.6468	4606773.0120	131.10
513	436634.6346	4606775.3087	128.97
514	436637.2991	4606782.228	129.02
515	436614.4243	4606772.1262	129.22
516	436633.5822	4606781.3831	128.98
517	436612.5011	4606767.6446	130.82
518	436614.1182	4606772.116	129.67
519	436618.3325	4606761.8937	130.37
520	436611.5629	4606779.9831	129.30

TAULA DE PUNTS			
NUM PUNT	COORD. EST	COORD. NORD	ELEVACIÓ
521	436632.8348	4606749.0401	129.38
522	436625.0607	4606764.3303	129.18
523	436618.6849	4606762.1555	129.28
524	436619.4727	4606760.1939	129.29
525	436619.8759	4606758.9718	129.81
526	436611.3578	4606780.0924	129.75
527	436624.6736	4606760.1623	129.22
528	436637.1801	4606746.7277	129.18
529	436624.6513	4606758.9592	129.75
530	436644.4229	4606747.1269	128.83
531	436615.1892	4606783.0084	129.35
532	436619.7092	4606781.3285	129.17
533	436616.5700	4606784.3369	129.30
534	436624.5077	4606785.6085	129.13
535	436635.2088	4606766.378	129.13
536	436635.994	4606766.3302	128.74
537	436646.5635	4606752.7924	128.60
538	436661.0254	4606809.3004	128.38
539	436666.9220	4606807.5990	128.30
540	436666.0917	4606811.3294	127.97

TAULA DE PUNTS			
NUM PUNT	COORD. EST	COORD. NORD	ELEVACIÓ
541	436662.0883	4606810.3855	128.36
542	436665.8925	4606808.0069	128.32
543	436664.2604	4606810.6463	128.02
544	436659.8744	4606799.9590	128.15
545	436659.0813	4606803.2798	128.15
546	436660.6287	4606801.6802	128.45
547	436643.7276	4606750.3471	128.65
548	436609.5016	4606780.7814	130.23
549	436834.0996	4606751.6704	123.76
550	436780.2605	4606853.9558	125.31
551	436788.8850	4606828.5790	124.89
552	436794.8471	4606810.9734	124.59
553	436797.4378	4606803.3429	124.64
554	436803.0460	4606786.8581	124.51
555	436812.6217	4606758.6736	124.45
556	436812.0484	4606739.8224	124.42
557	436832.2105	4606751.0303	123.95
558	436823.2581	4606777.4442	124.12
559	436812.7070	4606808.5969	124.24
560	436810.1437	4606816.1691	124.33

TAULA DE PUNTS			
NUM PUNT	COORD. EST	COORD. NORD	ELEVACIÓ
561	436801.8190	4606840.2624	124.52
562	436796.2889	4606856.5349	124.62
563	436788.3948	4606857.0169	124.73
564	436788.5699	4606855.2890	124.77
565	436779.8752	4606855.6818	125.27
566	436777.8111	4606855.3639	125.31
567	436796.3426	4606858.2662	124.57
568	436790.3223	4606855.5714	124.74
569	436785.3135	4606854.7697	124.98
570	436818.9246	4606732.1659	124.18
571	436828.1550	4606735.3340	123.96
572	436833.2642	4606741.8227	123.75
573	436812.2925	4606748.6479	124.43
574	436819.1839	4606739.6054	124.33
575	436816.7723	4606777.2192	124.26
576	436813.8231	4606769.8871	124.36
577	436739.5639	4606719.9302	122.60
578	436739.5624	4606717.8764	122.56
579	436738.0522	4606708.8202	122.46
580	436735.1475	4606692.2370	122.37

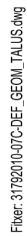
TAULA DE PUNTS			
NUM PUNT	COORD. EST	COORD. NORD	ELEVACIÓ
581	436733.4031	4606684.4002	122.56
582	436728.5717	4606678.9998	125.08
583	436727.2561	4606671.0960	124.99
584	436730.2218	4606666.6667	122.51
585	436727.3099	4606652.5382	122.46
586	436726.1776	4606650.4310	122.44
587	436725.0693	4606645.5574	122.51
588	436734.4821	4606718.5645	125.97
589	436734.0857	4606718.6182	125.97
590	436716.9217	4606711.6823	122.88
591	436721.7606	4606711.0191	126.14
592	436722.1789	4606710.9633	126.14
593	436732.2514	4606709.5983	126.10
594	436732.6378	4606709.5479	126.10
595	436713.8663	4606699.4119	122.74
596	436719.1925	4606698.4345	126.36
597	436729.6584	4606697.0170	126.27
598	436730.0693	4606696.9613	126.27
599	436724.4156	4606671.4961	126.62
600	436724.8224	4606671.4346	126.63



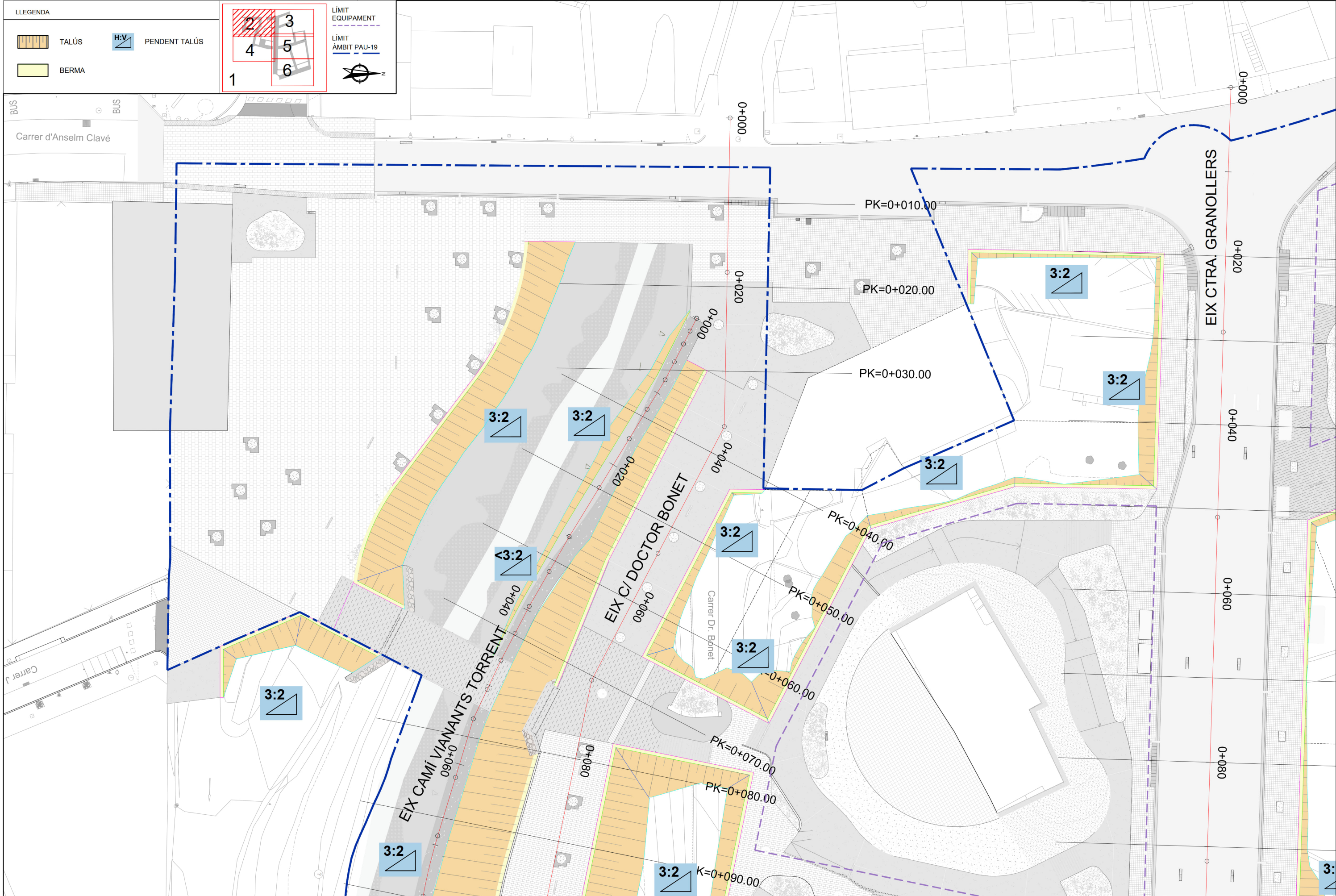
Fitxer: 31792010-07B-DEF\_GEOM\_Alt.dwg

TAULA DE PUNTS				TAULA DE PUNTS				TAULA DE PUNTS				TAULA DE PUNTS			
NUM PUNT	COORD. EST	COORD. NORD	ELEVACIÓ	NUM PUNT	COORD. EST	COORD. NORD	ELEVACIÓ	NUM PUNT	COORD. EST	COORD. NORD	ELEVACIÓ	NUM PUNT	COORD. EST	COORD. NORD	ELEVACIÓ
				621	436688.3924	4606672.9045	126.07	641	436703.0183	4606702.2003	124.52	661	436704.0166	4606653.9858	126.93
602	436718.8644	4606684.3511	126.54	622	436689.9490	4606666.8100	123.86	642	436652.7695	4606709.8895	126.68	662	436621.8984	4606671.7520	128.57
603	436715.8852	4606655.6334	126.69	623	436684.0789	4606662.6083	127.20	643	436651.5345	4606726.7471	127.43	663	436622.9784	4606729.4970	129.43
604	436719.0669	4606678.9796	126.60	624	436685.4833	4606669.5640	126.34	644	436651.5986	4606724.7491	127.36	664	436619.7186	4606704.3679	128.80
605	436710.7170	4606816.4263	127.65	625	436671.7831	4606669.0598	125.62	645	436653.0214	4606724.7219	128.31	665	436625.0282	4606704.3279	128.98
606	436717.0291	4606797.4485	127.17	626	436673.8803	4606670.6645	126.31	646	436698.5348	4606702.8329	124.43	666	436631.5000	4606704.2060	128.40
607	436721.9561	4606782.5166	126.78	627	436675.7657	4606672.0615	126.41	647	436657.7587	4606692.7156	124.89	667	436629.9244	4606703.4637	128.36
608	436725.7221	4606762.5982	126.28	628	436674.7206	4606671.7642	126.44	648	436718.2660	4606698.3656	122.55	668	436619.2872	4606681.4213	128.58
609	436728.2687	4606748.8318	125.94	629	436675.9212	4606672.9822	126.46	649	436709.8997	4606699.6010	122.84	669	436619.6408	4606700.2371	128.78
610	436729.4094	4606717.8256	125.90	630	436674.6280	4606675.7405	126.70	650	436708.0480	4606698.5225	122.85	670	436634.8156	4606697.0543	128.41
611	436725.8466	4606691.6500	126.30	631	436676.2939	4606678.6635	126.63	651	436704.9088	4606698.9679	122.94	671	436639.2351	4606687.5549	128.44
612	436722.6770	4606668.1207	126.65	632	436675.1341	4606680.1120	126.17	652	436708.8324	4606715.6477	122.91	672	436619.9081	4606716.7376	129.06
613	436701.7151	4606673.8001	125.77	633	436674.8600	4606680.6665	125.94	653	436712.6876	4606720.0698	122.85	673	436605.7051	4606782.2275	131.19
614	436702.0712	4606675.0427	125.81	634	436675.0701	4606683.2232	124.07	654	436712.6862	4606721.8728	123.05	674	436606.0139	4606782.1124	130.74
615	436709.3169	4606673.9277	125.61	635	436672.6805	4606684.0490	123.87	655	436711.3956	4606723.8578	124.11	675	436634.3333	4606679.8307	128.10
616	436716.0720	4606672.0421	125.35	636	436669.8418	4606686.1729	124.40	656	436652.0372	4606709.8856	126.19	676	436761.8436	4606853.2088	125.79
617	436718.0719	4606666.2006	122.79	637	436668.5724	4606685.8547	125.00	657	436645.7926	4606675.4435	127.67	677	436632.9433	4606696.3021	128.34
618	436718.0719	4606666.2006	122.79	638	436665.4445	4606685.9684	125.93	658	436676.0295	4606659.6098	127.30	678	436636.7794	4606686.7358	128.39
619	436607.8798	4606781.367	130.26	639	436659.0376	4606689.8237	125.69	659	436659.1836	4606668.5603	127.50	679	436632.7306	4606685.8107	128.41
620	436688.9167	4606675.8061	126.13	640	436656.5779	4606692.3711	125.71	660	436662.8424	4606661.3407	127.43	680	436610.0145	4606770.689	131.12









Fitxer: 31792010-07C-DEF-GEOM\_TALUS.dwg





LLEENDA

TALÚS

BERMA

H:V

PENDENT TALÚS

LÍMIT EQUIPAMENT

LÍMIT ÀMBIT PAU-19

2

3

4

5

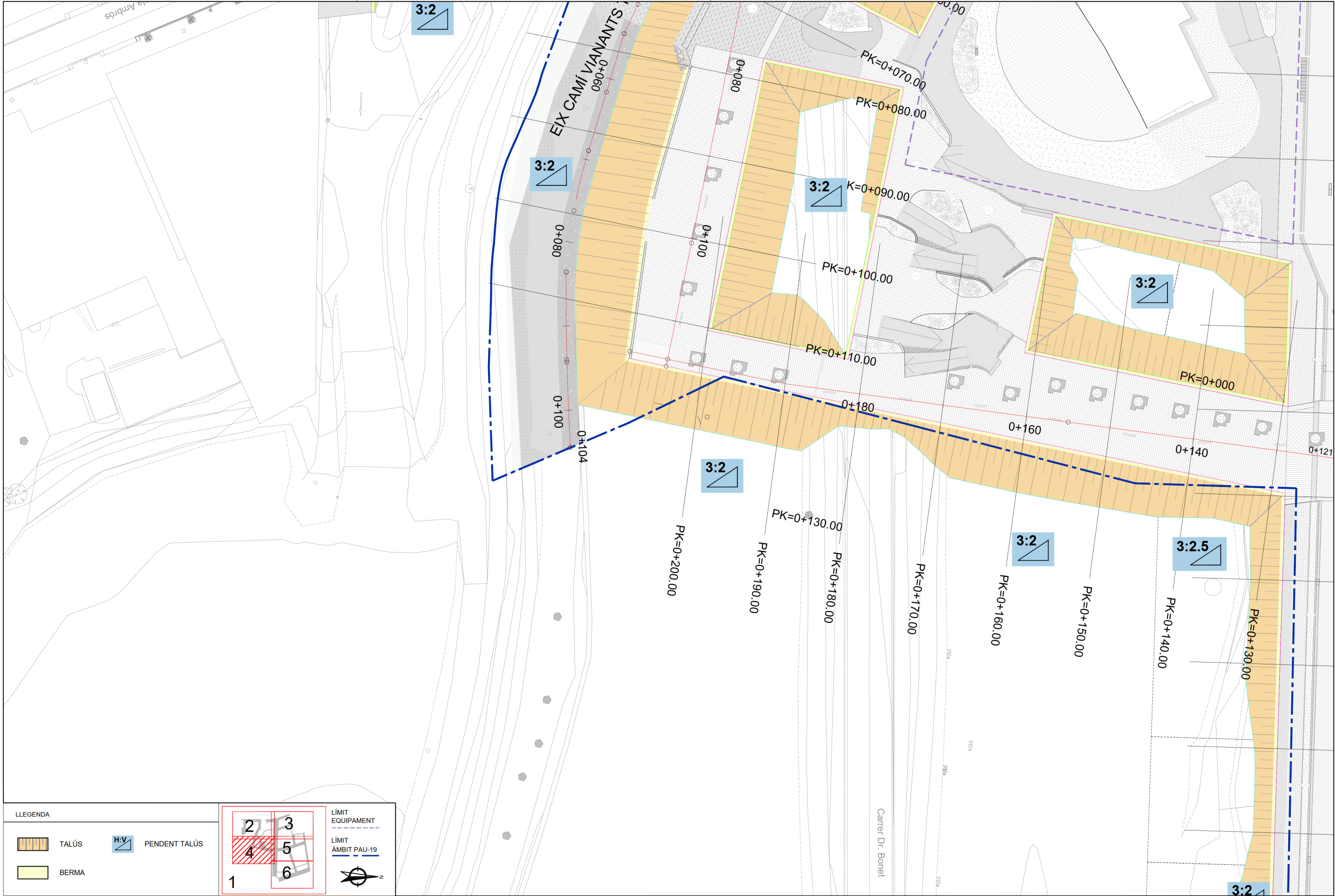
1

6


Fitxer: 31792010-07C-DEF\_GEOM\_TALUS.dwg


projecte d'urbanització		Autor del Projecte: FRANCESC VENTURA I PARÉS e.c.c.p		Títol del Projecte: Projecte executiu d'urbanització del PAU-19 Centre - Can Francí Document per aprovació definitiva Lliçà d'Amunt ( Vallès Oriental )		Títol del Plànol: DEFINICIÓ GEOMÈTRICA GENERAL Definició d'eixos, talussos i situació de perfils Data: Setembre 2023 Escala: ISO - A3 1:400 0m 4 8		Núm. del plànol: 07C Full 03 de 06	
-------------------------	--	--	--	--	--	---	--	--	--






LLEENDA

 TALÚS

 PENDENT TALÚS

 BERMA

2

3

4


5

6

1

LÍMIT EQUIPAMENT

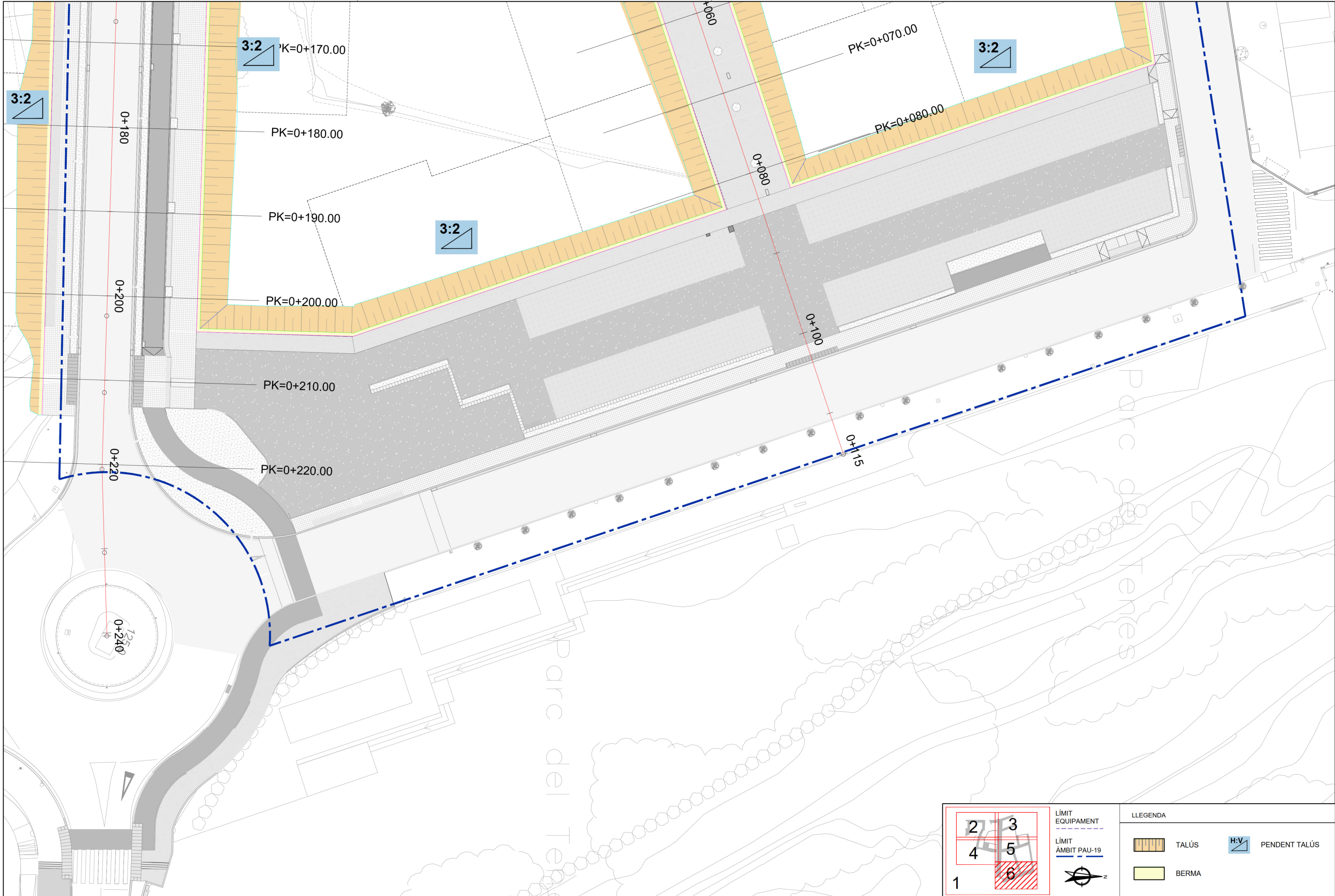
LÍMIT ÀMBIT PAU-19



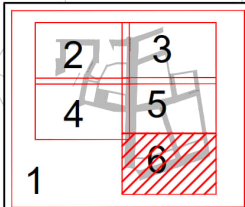








Fitxer: 31792010-07C-DEE\_GEOM\_TALUS.dwg



LÍMIT EQUIPAMENT  
LÍMIT ÀMBIT PAU-19

LLEENDA

TALÚS  
BERMA

PENDENT TALÚS



Títol del Plànol:  
DEFINICIÓ GEOMÈTRICA GENERAL  
Definició d'eixos, talussos i situació de perfils

Data:  
Setembre 2023

Escala: ISO - A3 1:400  
0m 4 8

Núm. del plànol:  
07C

Full 06 de 06

projecte d'urbanització

Generalitat de Catalunya  
Departament de Territori  
i Sostenibilitat

INCASÒL  
Institut Català  
del Sòl  
Direcció de Projectes

Autor del Projecte:



FRANCESC VENTURA I PARÉS  
e.c.c.p

Títol del Projecte:

Projecte executiu d'urbanització del PAU-19 Centre - Can Francí  
Document per aprovació definitiva

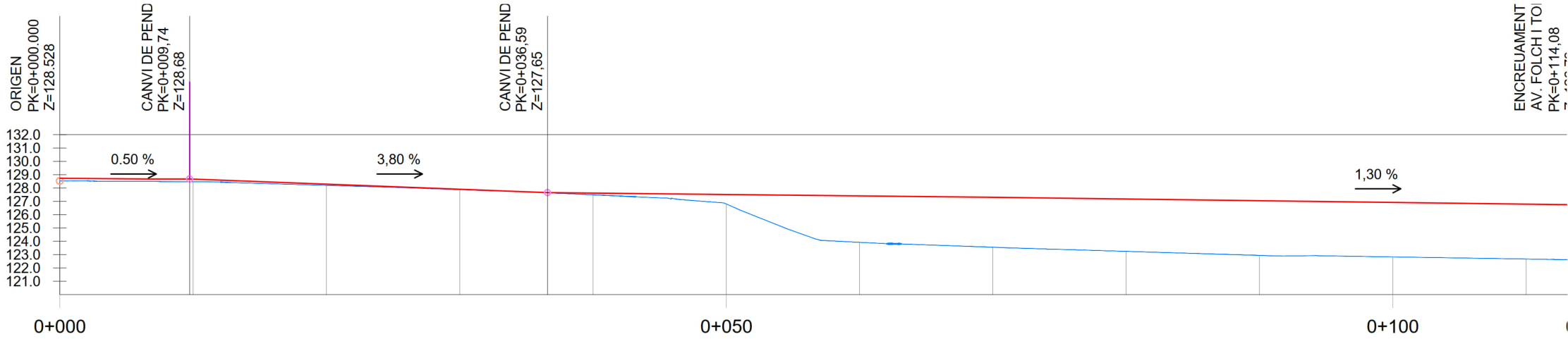
Lliçà d'Amunt ( Vallès Oriental )

Codi: 31792010



Fitxer: 3179201007D-DEF\_GEOM\_PERF\_LONGIT.dwg

Perfil Longitudinal: Alin\_c\_Dr\_Bonet  
Escala: H:500 V: 500



DISTANCIA-AL ORIGEN

COTA-TERRENO

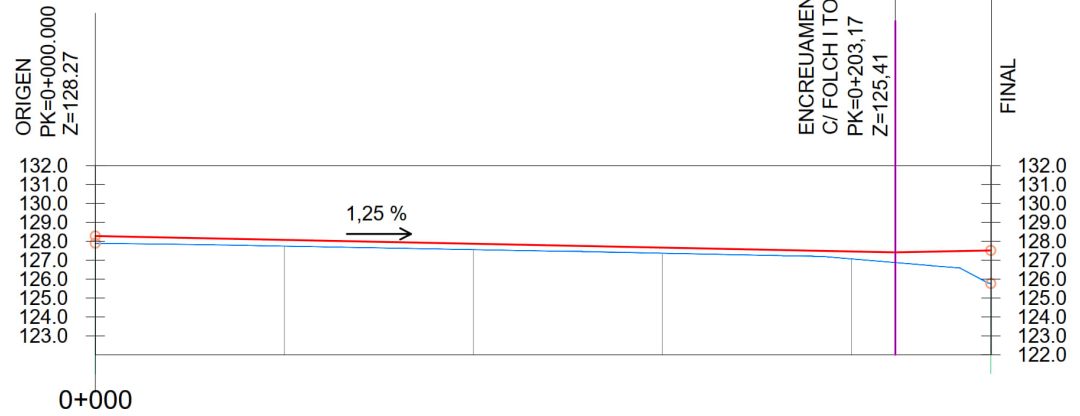
COTA - RASANTE

COTA ROJA

LLEGGENDA	
RASANT	<span style="color: red;">—</span>
TERRENY ACTUAL	<span style="color: blue;">—</span>

10.00	128.53	128.67	0.14
20.00	128.46	128.67	0.21
30.00	128.19	128.29	0.09
40.00	127.88	127.91	0.03
50.00	127.49	127.62	0.13
60.00	126.80	127.51	0.71
70.00	123.92	127.41	3.49
80.00	123.55	127.31	3.75
90.00	123.24	127.18	3.93
100.00	122.94	127.05	4.11
110.00	122.83	126.92	4.09
114.08	122.67	126.79	4.12

Perfil Longitudinal: Alin\_c\_Pompeu Fabra  
Escala: H:500 V: 500



DISTANCIA-AL ORIGEN

COTA-TERRENO

COTA - RASANTE

COTA ROJA

10.00	127.90	128.07	0.38
20.00	127.75	127.87	0.32
30.00	127.56	127.67	0.31
40.00	127.37	127.46	0.30
203.17	125.77	127.52	1.75

projecte d'urbanització



Autor del Projecte:



FRANCESC VENTURA I PARÉS  
e.c.c.p

Títol del Projecte:

Projecte executiu d'urbanització del PAU-19 Centre - Can Francí  
Document per aprovació definitiva

Lliçà d'Amunt ( Vallès Oriental )

Codi: 31792010

Títol del Plànol:  
DEFINICIÓ GEOMÈTRICA  
Perfils longitudinals

Data:

Setembre 2023

Escala: ISO - A3 1:150

0m 10 20

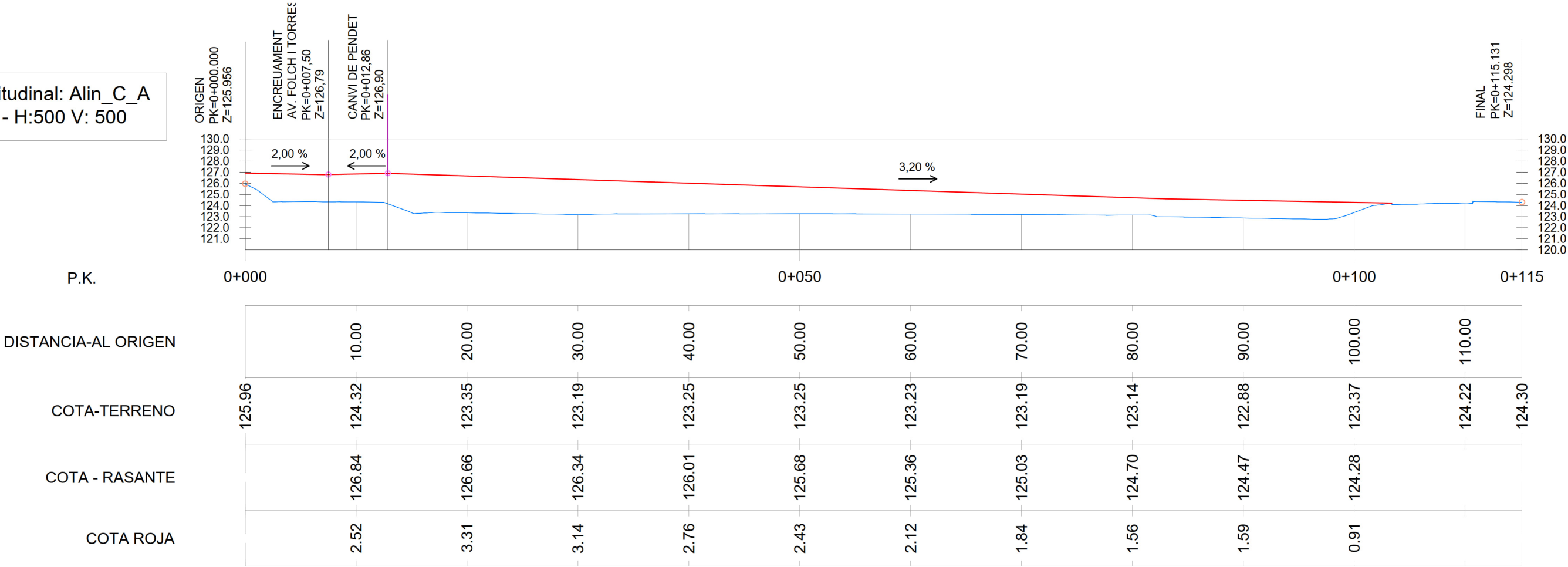
Núm. del plànol:

07D

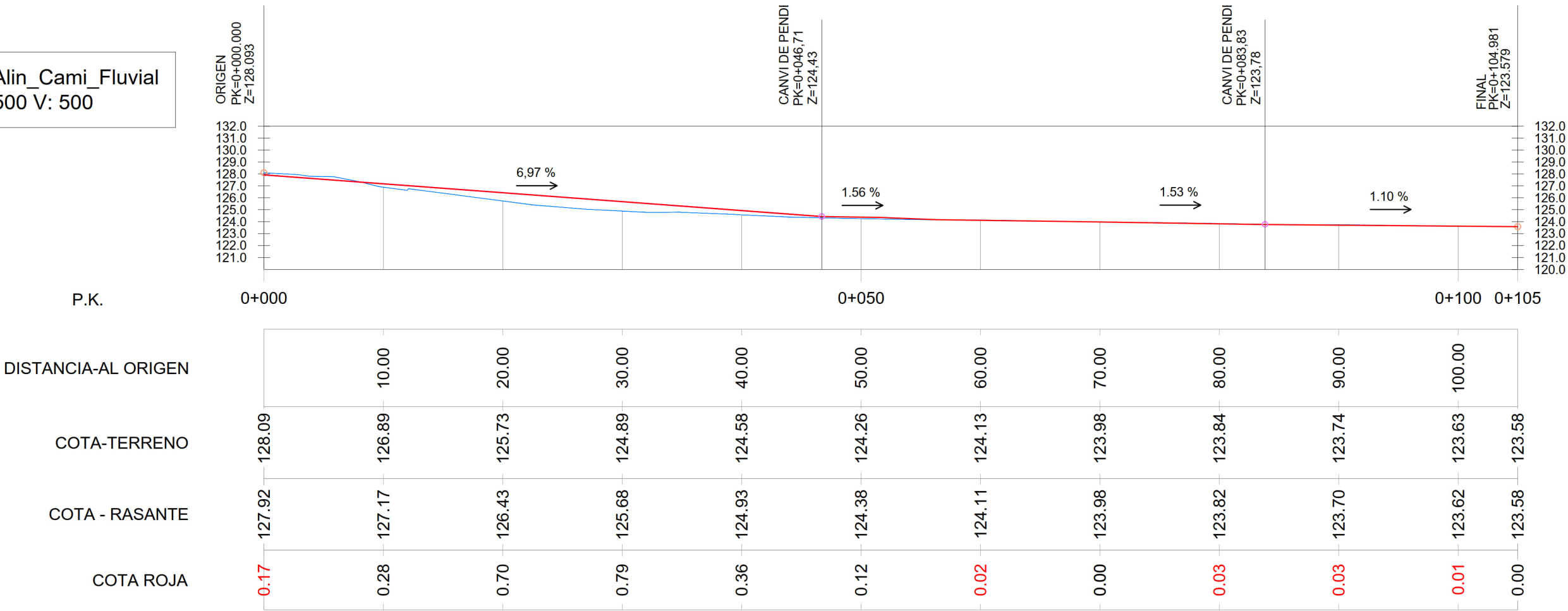
Full 01 de 04



Perfil Longitudinal: Alin\_C\_A  
Escala: H:500 V: 500



Perfil Longitudinal: Alin\_Cami\_Fluvial  
Escala: H:500 V: 500



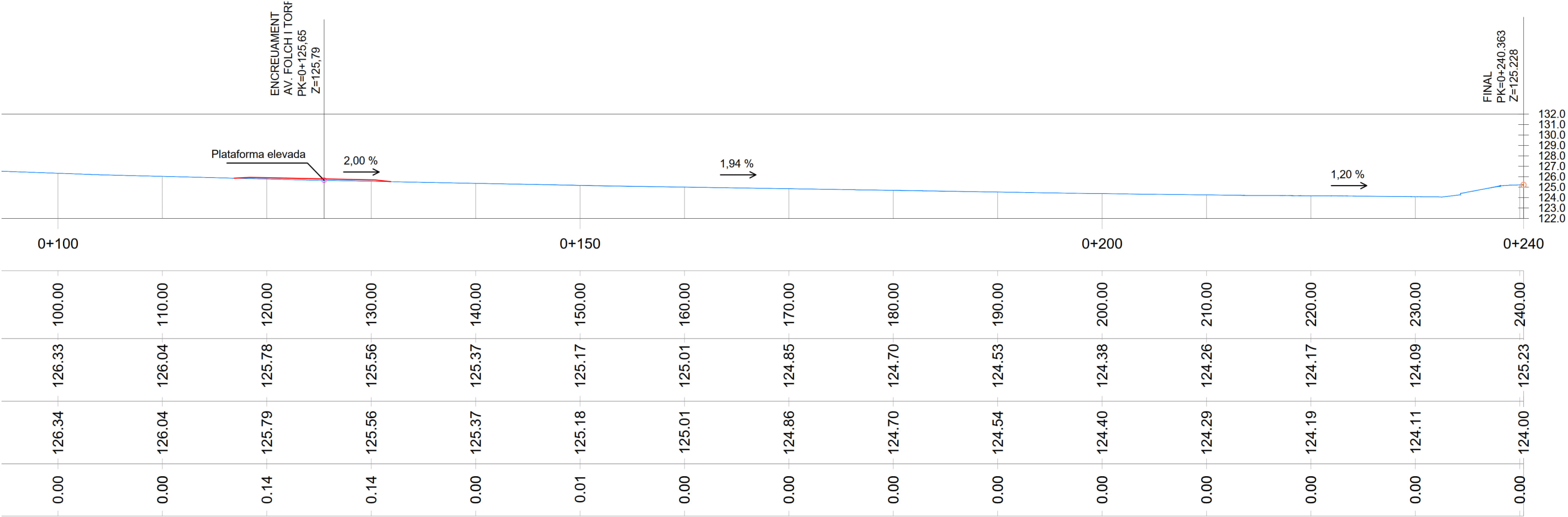
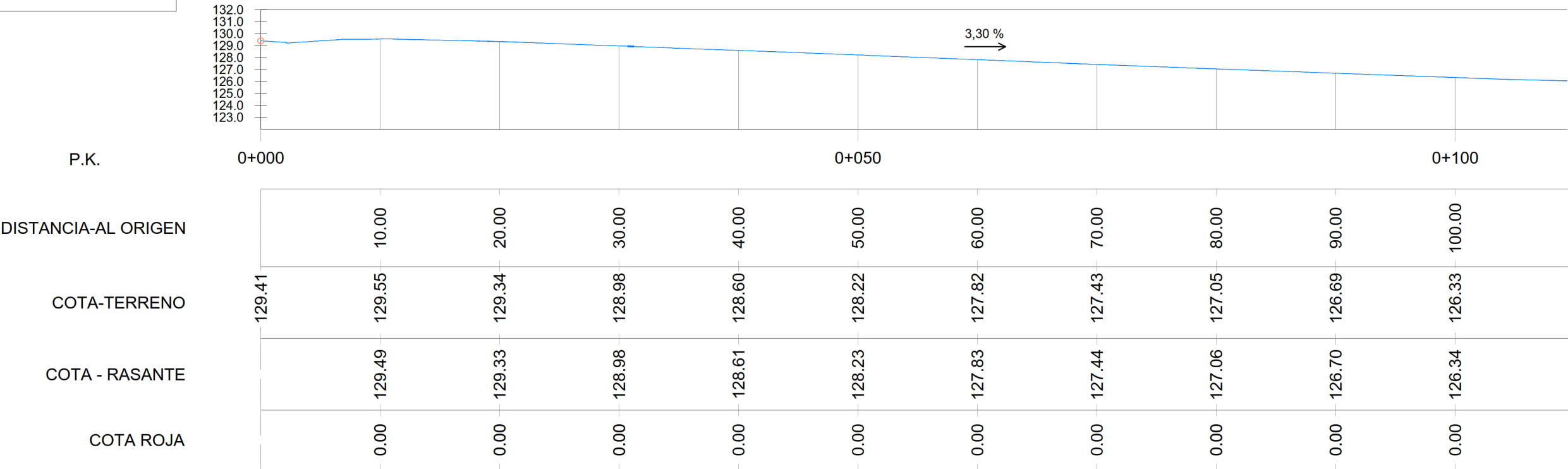
LLEGGENDA	
RASANT	<span style="color: red;">—</span>
TERRENY ACTUAL	<span style="color: blue;">—</span>

Fitxer: 31792010-07D-DEF\_GEOM\_PERF\_LONGIT.dwg



Perfil Longitudinal: Alin\_Ctra\_Granollers  
 Escalas - H:500 V: 500

LLEGENDA	
RASANT	<span style="color: red;">—</span>
TERRENY ACTUAL	<span style="color: blue;">—</span>



projecte d'urbanització



Autor del Projecte:



FRANCESC VENTURA I PARÉS  
e.c.c.p

Títol del Projecte:

Projecte executiu d'urbanització del PAU-19 Centre - Can Francí  
Document per aprovació definitiva

Lliçà d'Amunt ( Vallès Oriental )


Codi: 31792010

Títol del Plànol:  
DEFINICIÓ GEOMÈTRICA  
Perfils longitudinals

Data:

Setembre 2023

Escala: ISO - A3 1:150



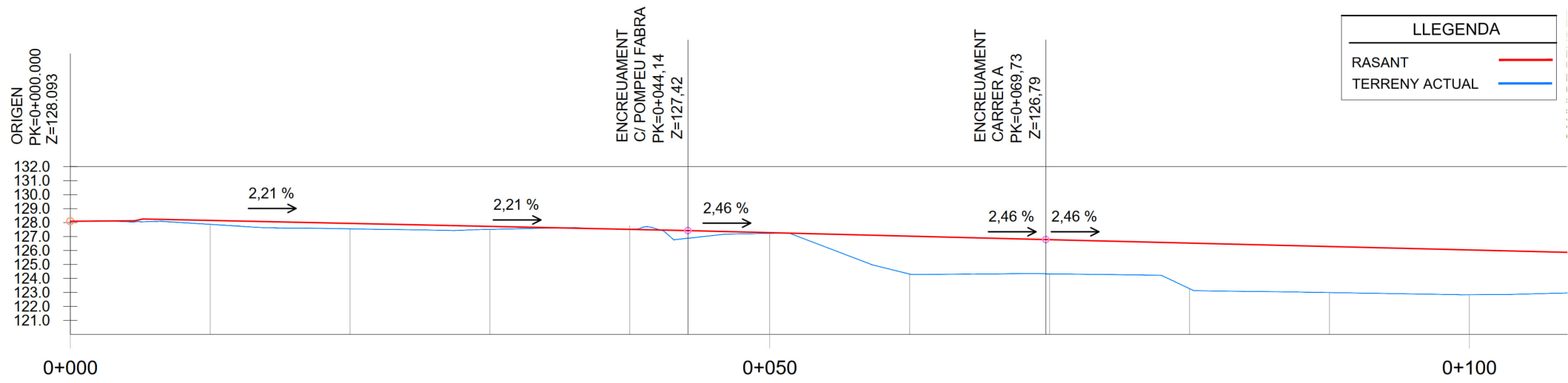
Núm. del plànol:

07D

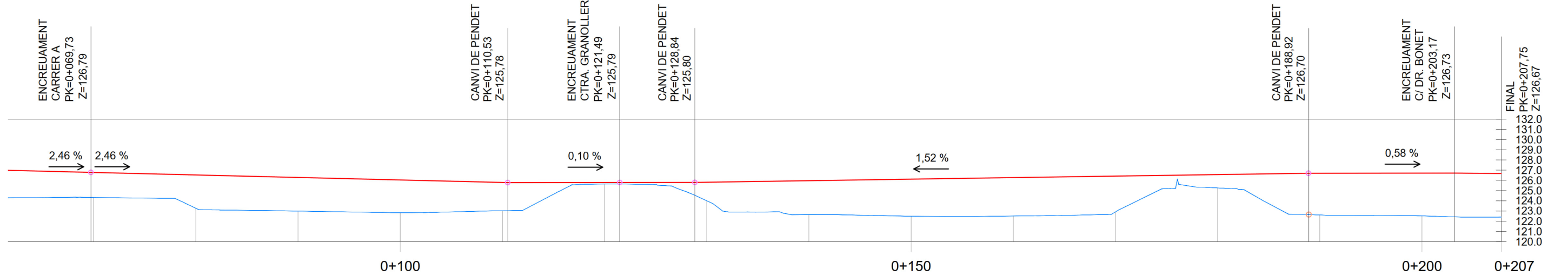
Full 03 de 04



Perfil Longitudinal: Alin\_c\_Folch\_Torres  
Escalas - H:500 V: 500

DISTANCIA-AL ORIGEN

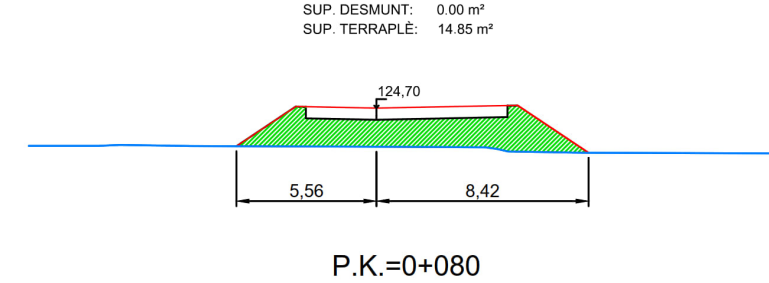
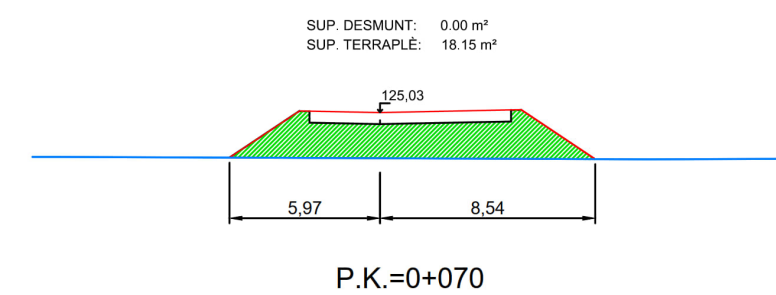
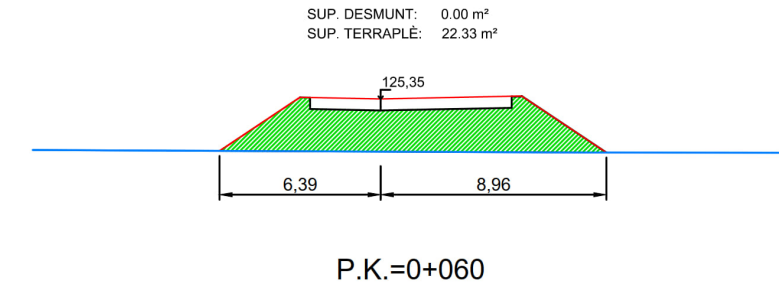
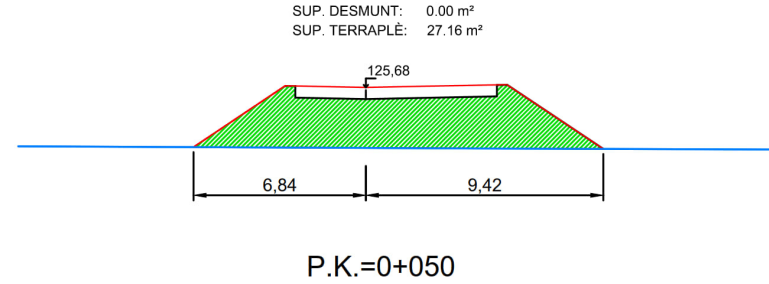
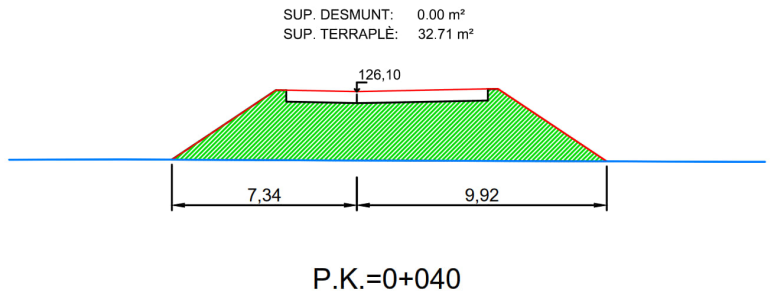
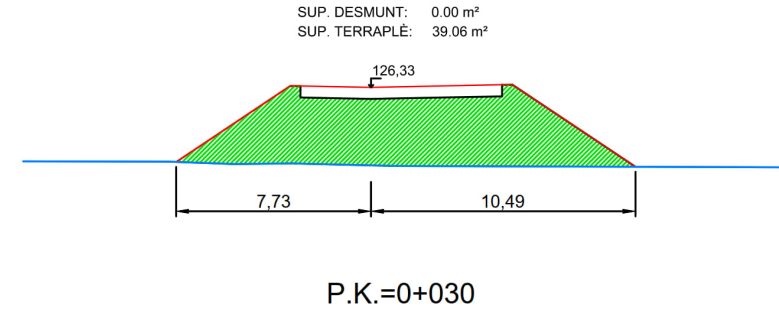
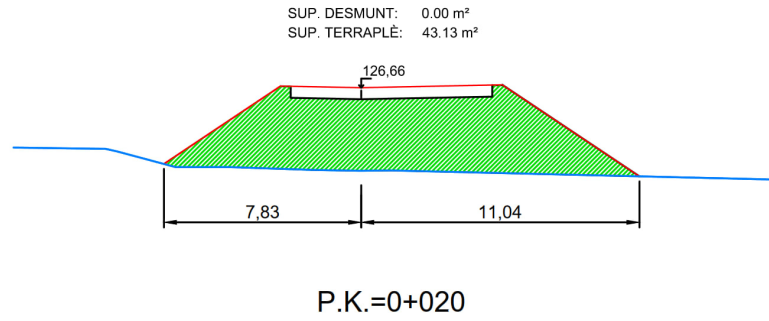
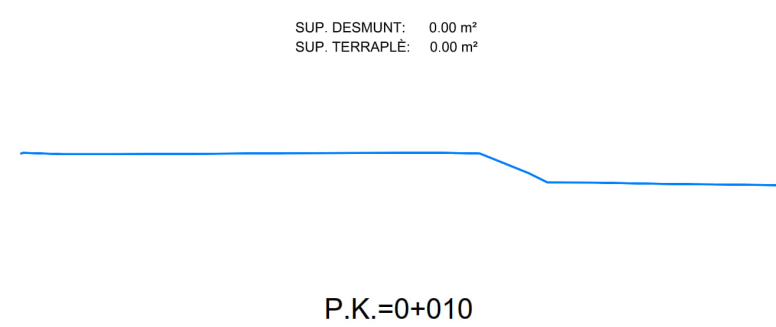
## COTA-TERRENO

COTA - RASANTECOTA ROJA

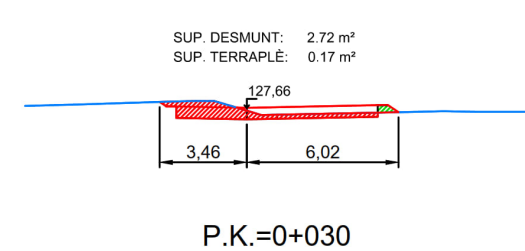
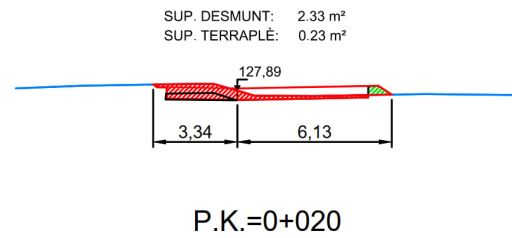
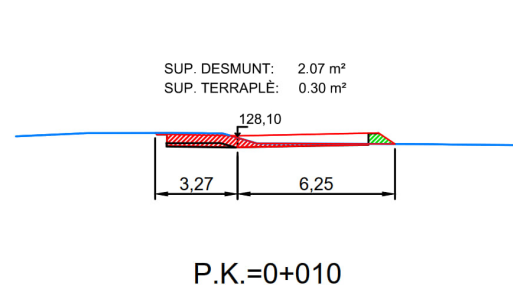
2.44	126.77	124.33	70.00
3.26	126.53	123.27	80.00
3.29	126.28	122.99	90.00
3.20	126.04	122.84	100.00
2.76	125.79	123.03	110.00
0.15	125.79	125.64	120.00
1.82	125.82	124.00	130.00
3.33	125.97	122.64	140.00
3.63	126.12	122.49	150.00
3.76	126.27	122.51	160.00
3.51	126.42	122.91	170.00
1.31	126.57	125.26	180.00
4.08	126.69	122.61	190.00
4.11	126.64	122.53	200.00
4.26	126.67	122.41	



PERFILS TRANSVESALS CARRER "A"



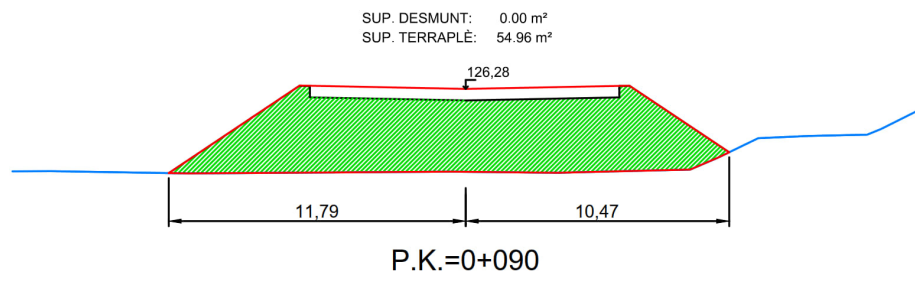
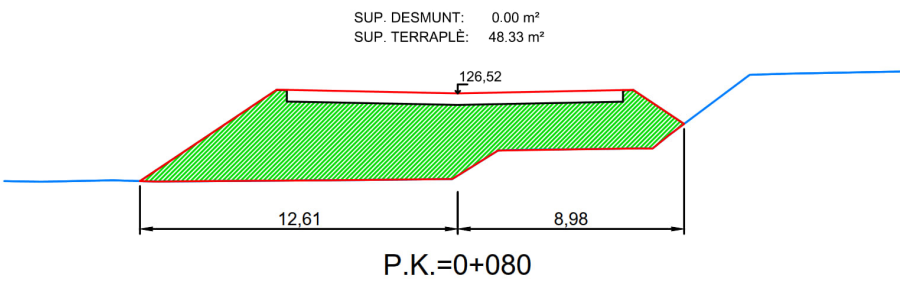
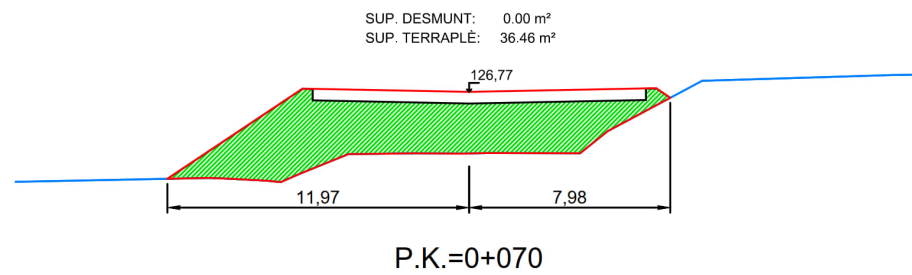
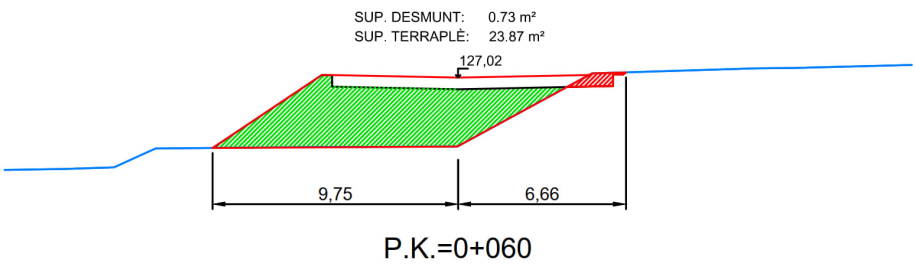
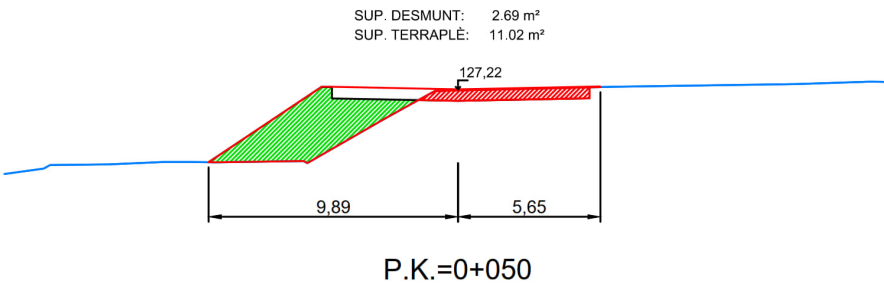
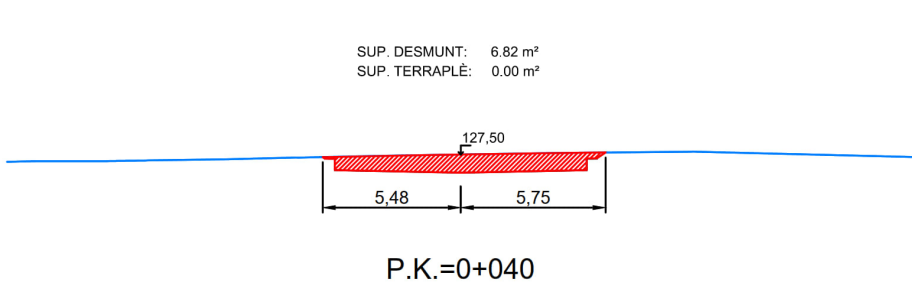
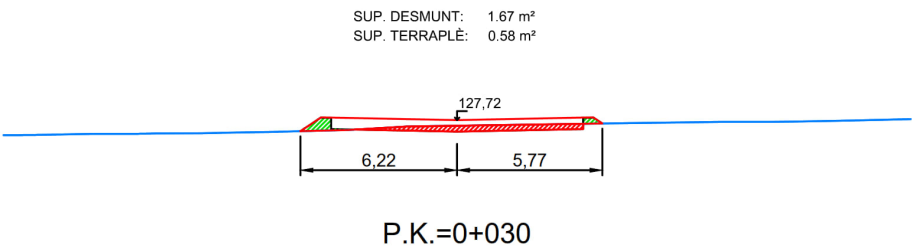
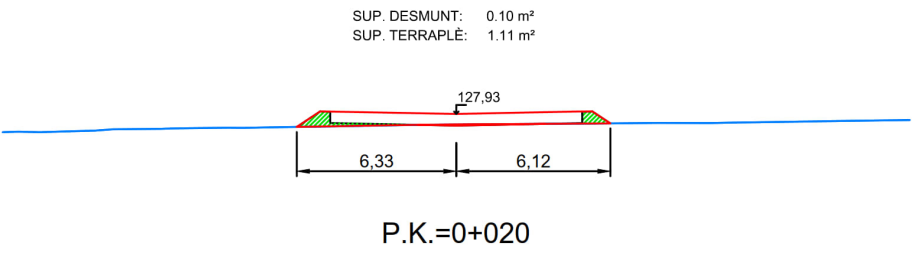
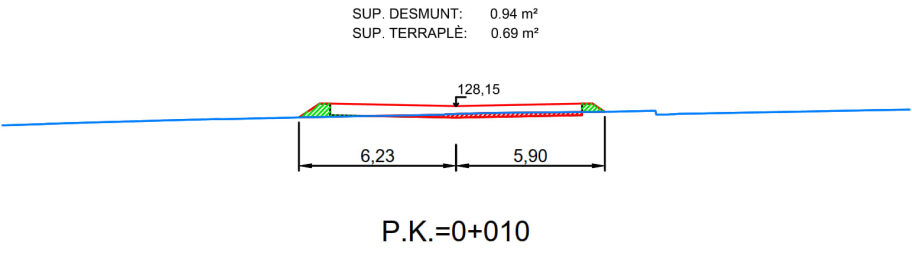
PERFILS TRANSVESALS CARRER "POMPEU FABRA"



LLEGENDA	
RASANT	
TERRENY ACTUAL	

Fitxer: 31792010\_07E\_DEF\_GEOM\_PERF\_TRANSI.dwg

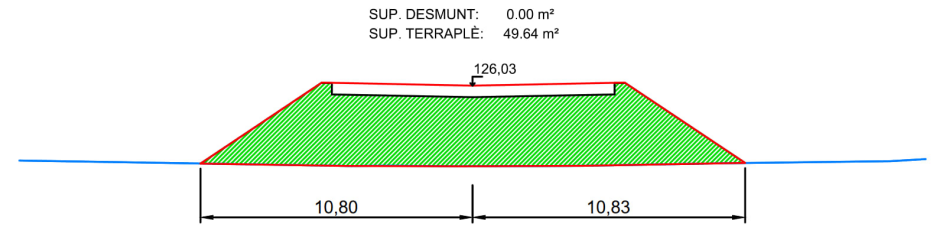




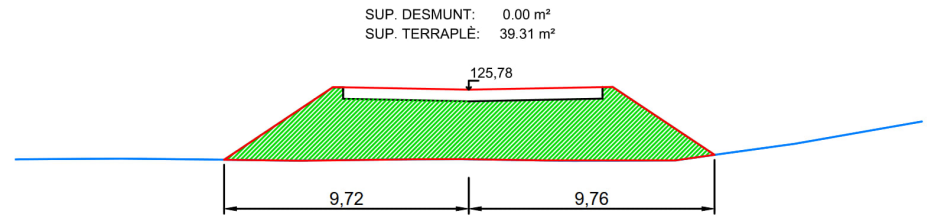
LLEGGENDA	
RASANT	
TERRENY ACTUAL	

Fitxer: 31792010\_07E\_DEF\_GEOM\_PERF\_TRANSV.dwg

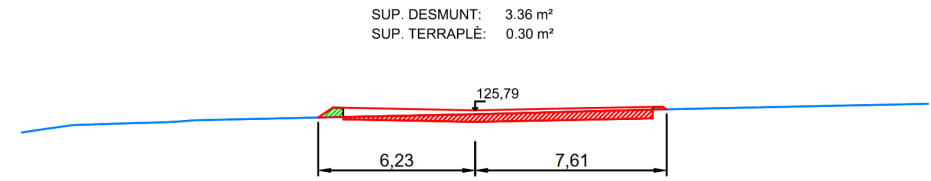




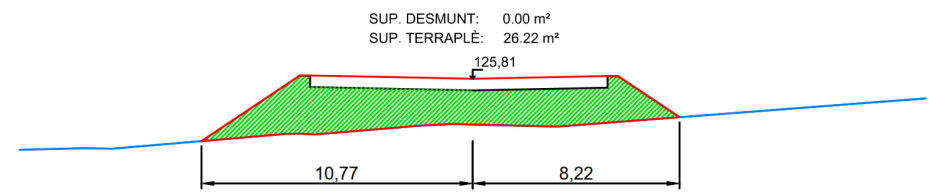
P.K.=0+100



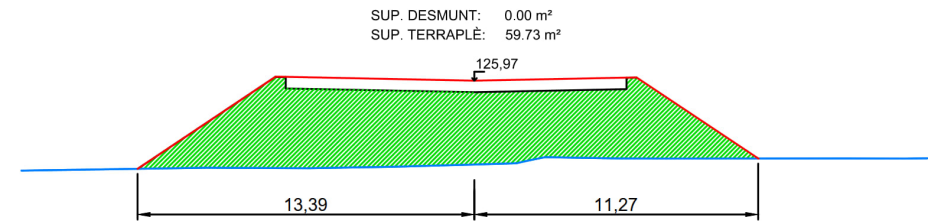
P.K.=0+110



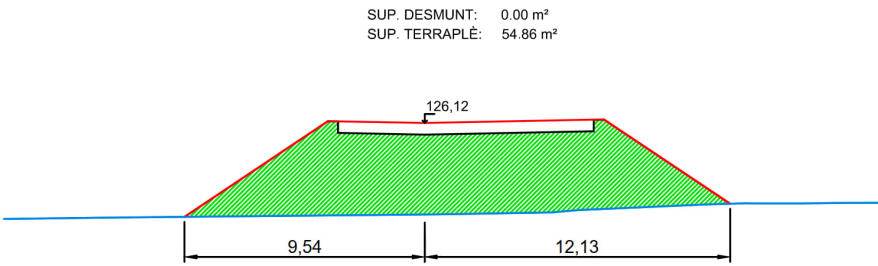
P.K.=0+120



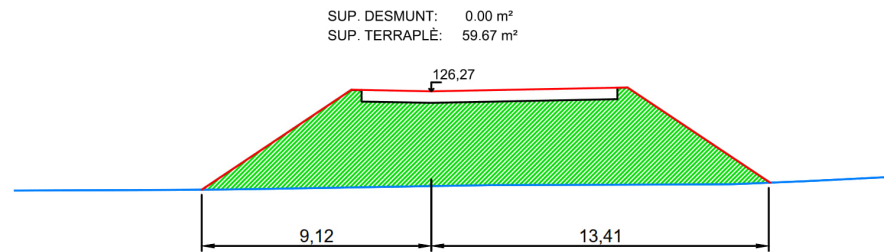
P.K.=0+130



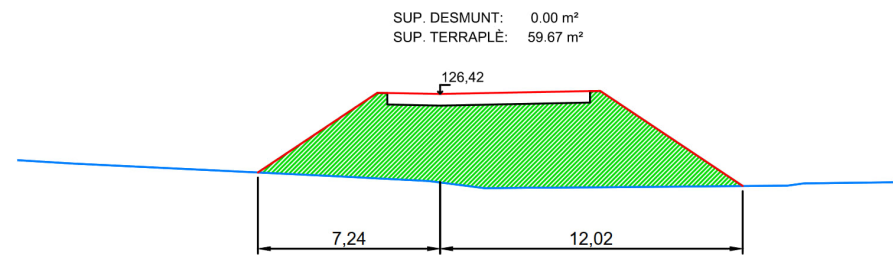
P.K.=0+140



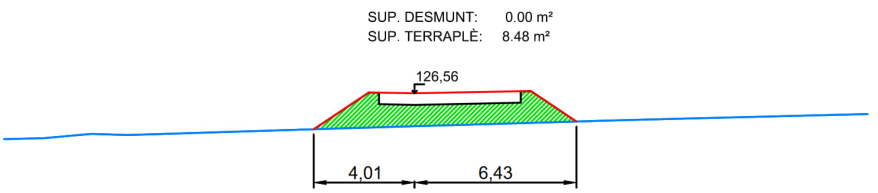
P.K.=0+150



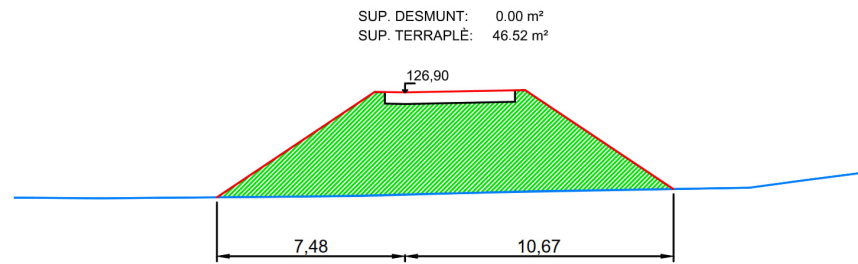
P.K.=0+160



P.K.=0+170



P.K.=0+180

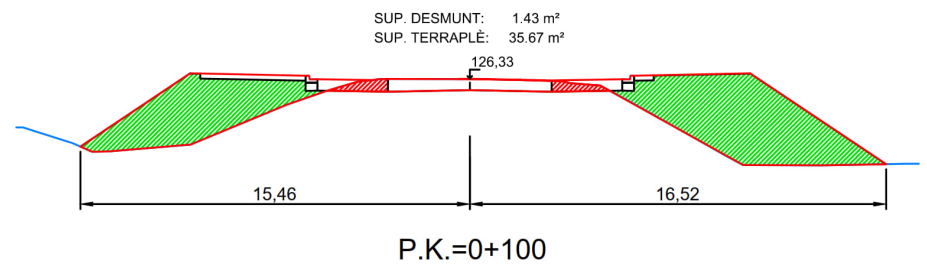
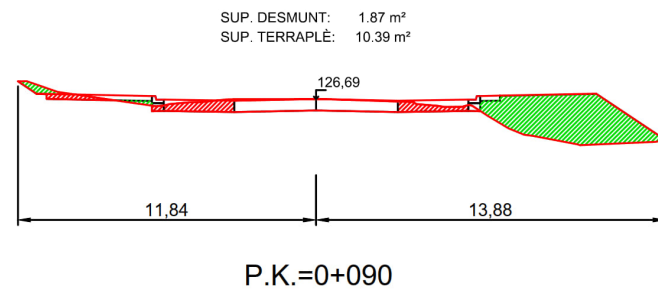
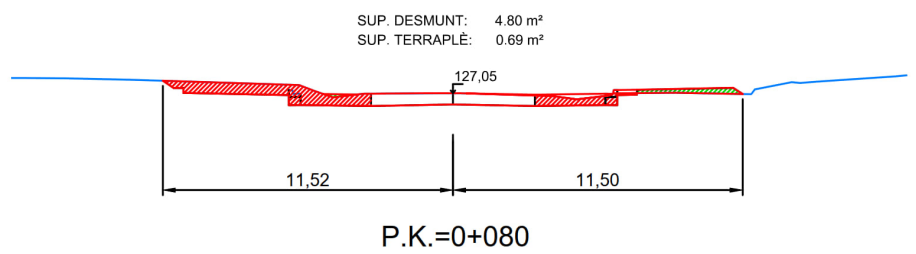
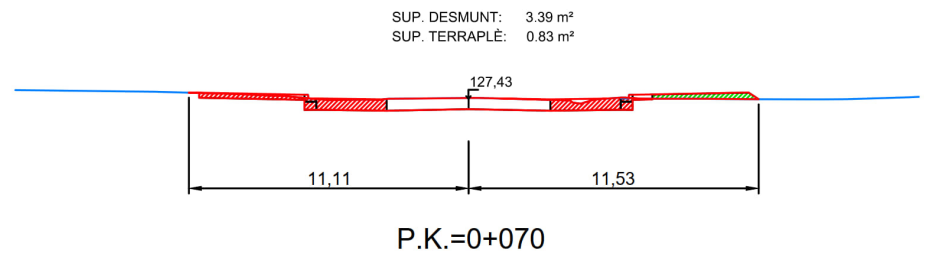
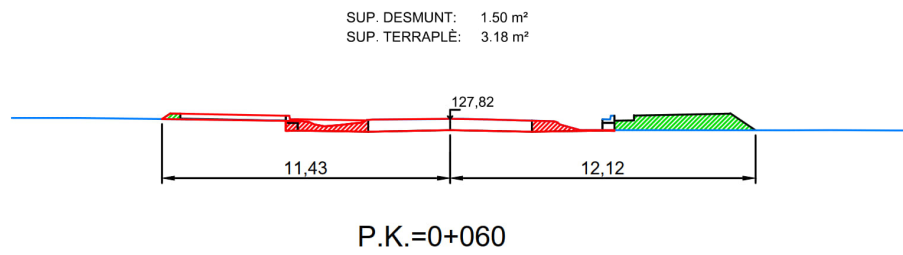
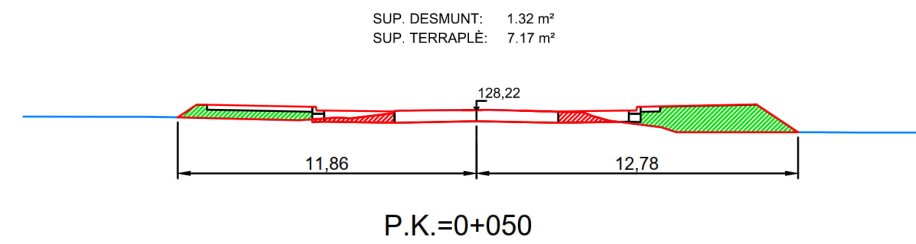
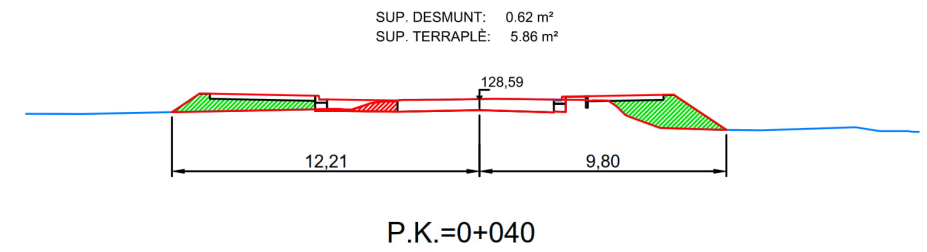
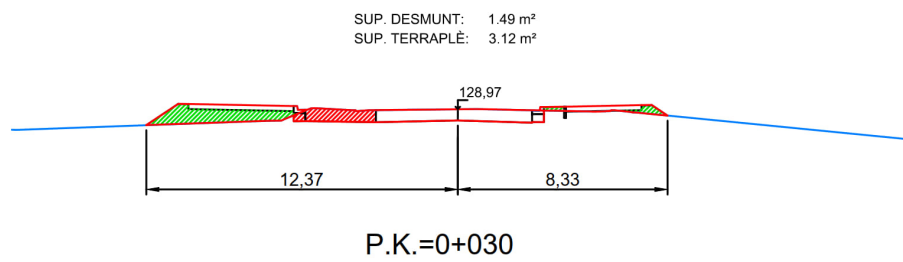
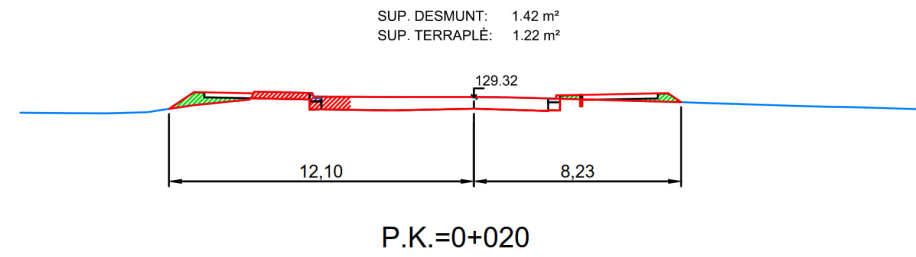


P.K.=0+190

LLEGENDA	
RASANT	<span style="color: red;">—</span>
TERRENY ACTUAL	<span style="color: blue;">—</span>

Fitxer: 31792010\_07E\_DEF\_GEOM\_PERF\_TRANSI.dwg

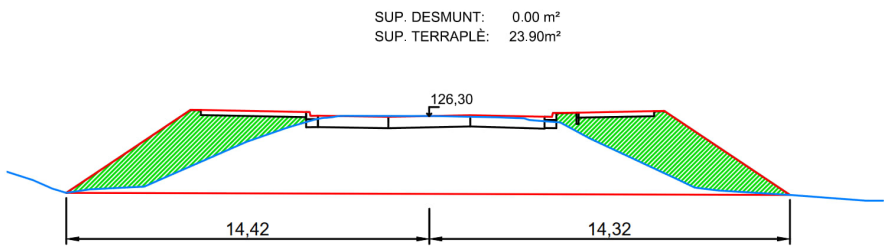




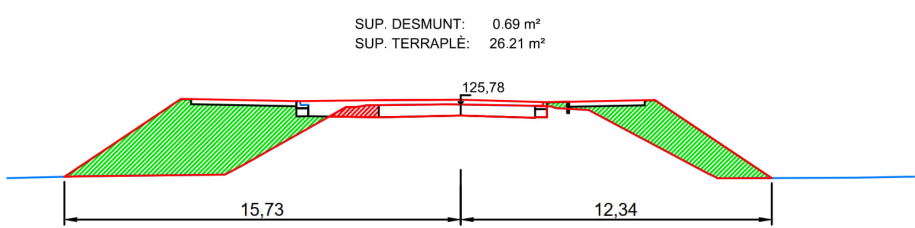
LLEGGENDA	
RASANT	<span style="color: red;">—</span>
TERRENY ACTUAL	<span style="color: blue;">—</span>

Fitxer: 31792010\_07E\_DEF\_GEOM\_PERF\_TRANSV.dwg

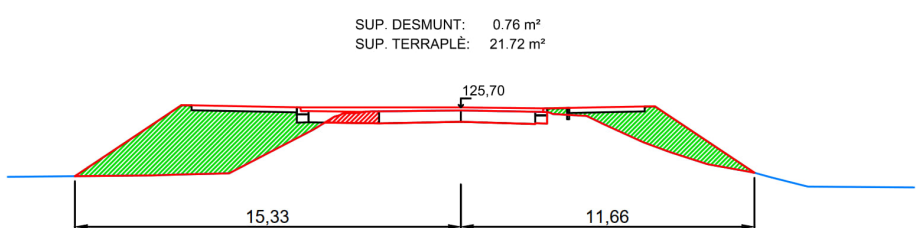




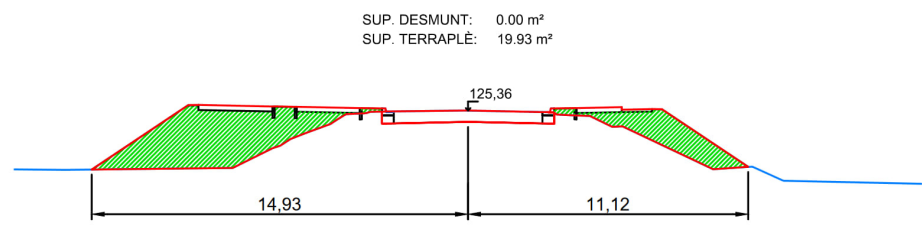
P.K.=0+110



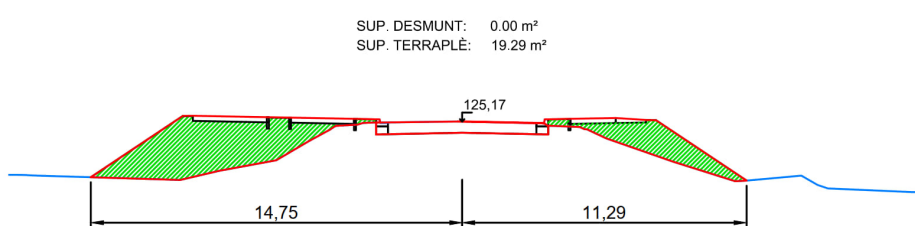
P.K.=0+120



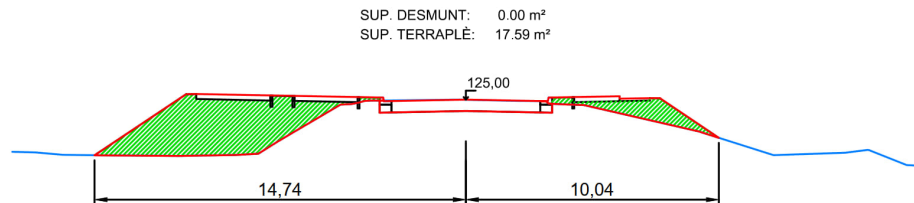
P.K.=0+130



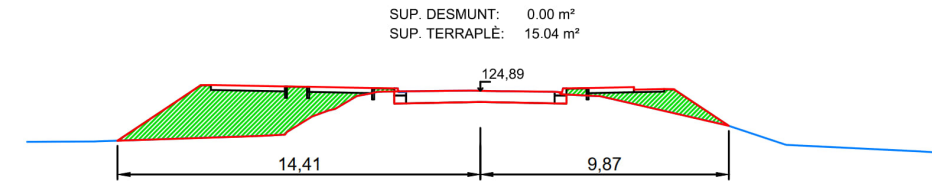
P.K.=0+140



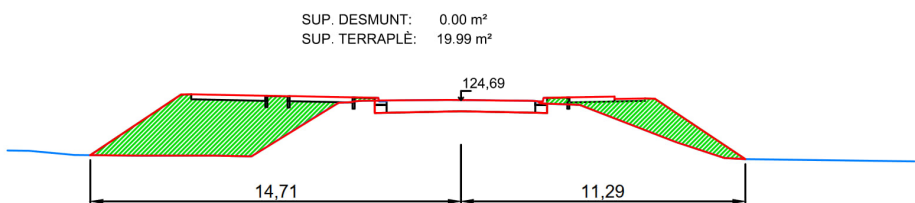
P.K.=0+150



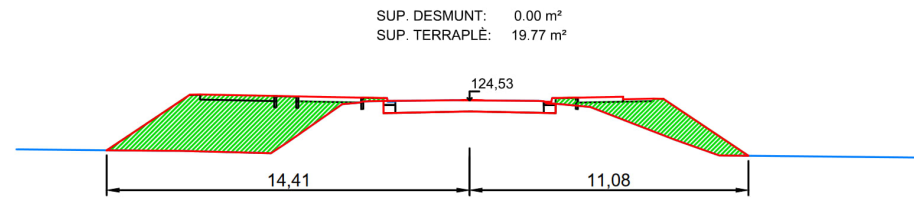
P.K.=0+160



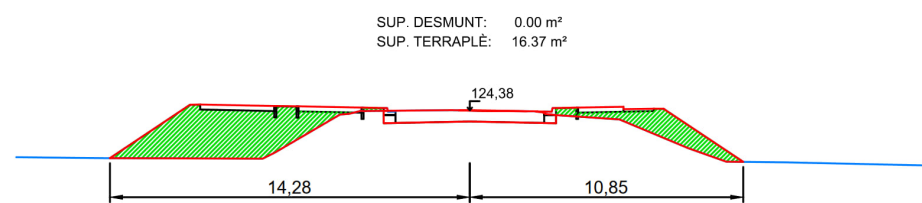
P.K.=0+170



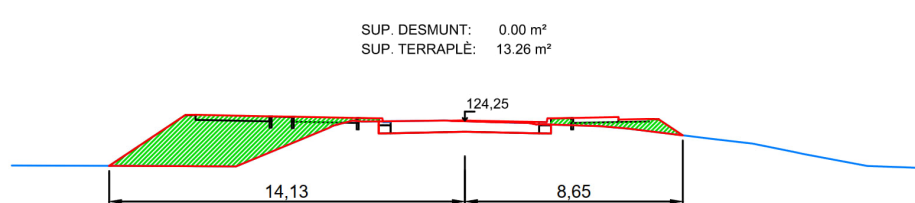
P.K.=0+180



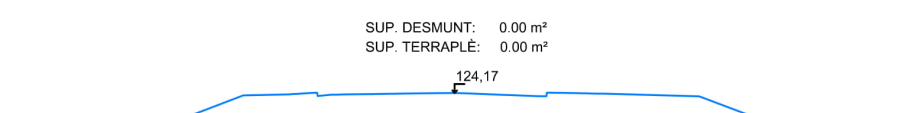
P.K.=0+190



P.K.=0+200



P.K.=0+210



P.K.=0+220

LLEGGENDA	
RASANT	<span style="color: red;">—</span>
TERRENY ACTUAL	<span style="color: blue;">—</span>

Fitxer: 31792010\_07E\_DEF\_GEOM\_PERF\_TRANSV.dwg

projecte d'urbanització



Autor del Projecte:



FRANCESC VENTURA I PARÉS  
e.c.c.p

Títol del Projecte:

Projecte executiu d'urbanització del PAU-19 Centre - Can Francí  
Document per aprovació definitiva

Lliçà d'Amunt ( Vallès Oriental )

Codi: 31792010

Títol del Plànol:  
DEFINICIÓ GEOMÈTRICA  
PERFELS TRANSVERSALS  
CARRETERA "GRANOLLERS"

Data:

Setembre 2023

Escala: ISO - A3 1:150

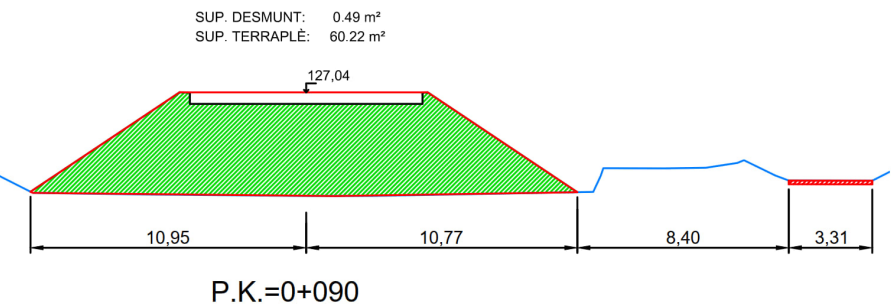
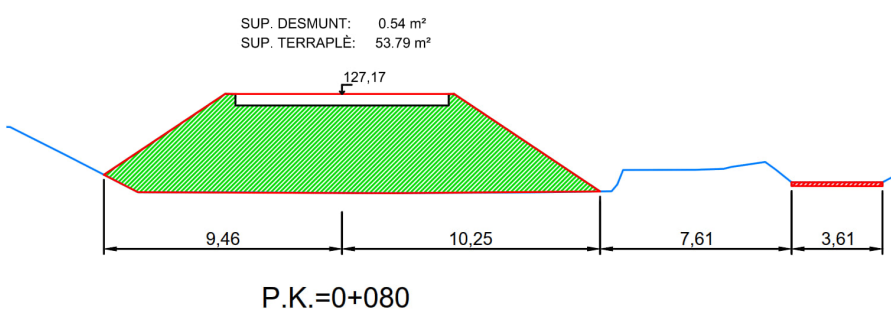
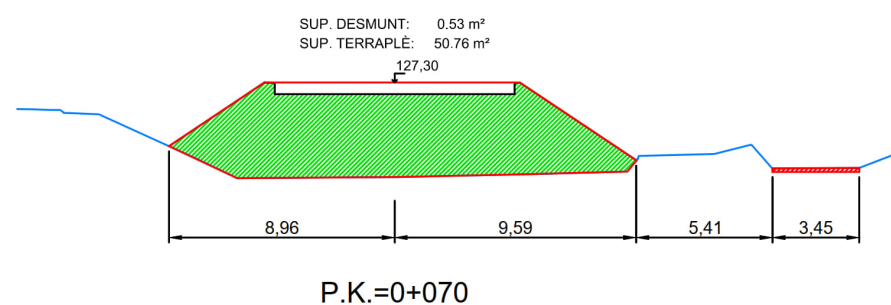
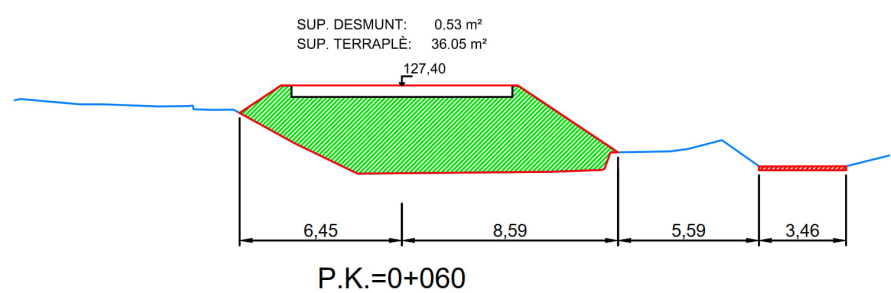
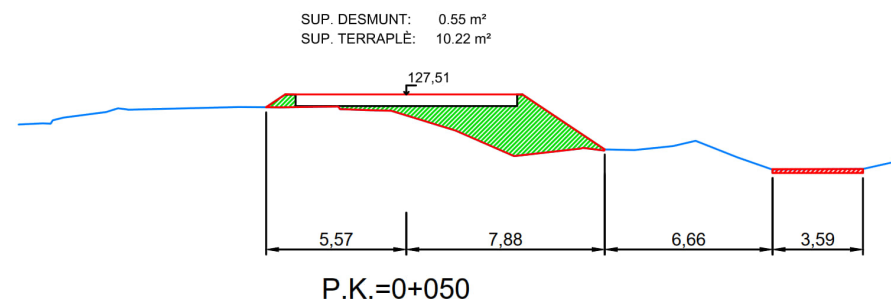
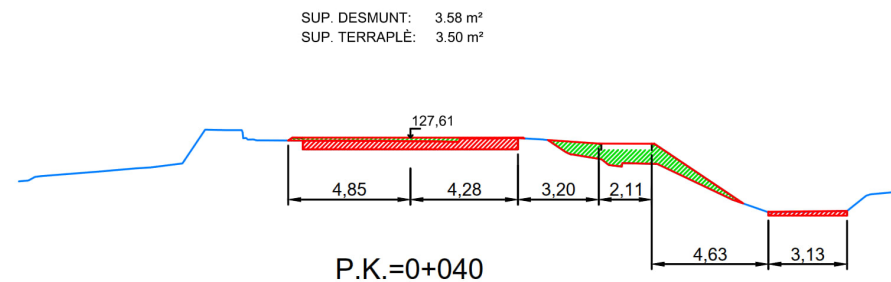
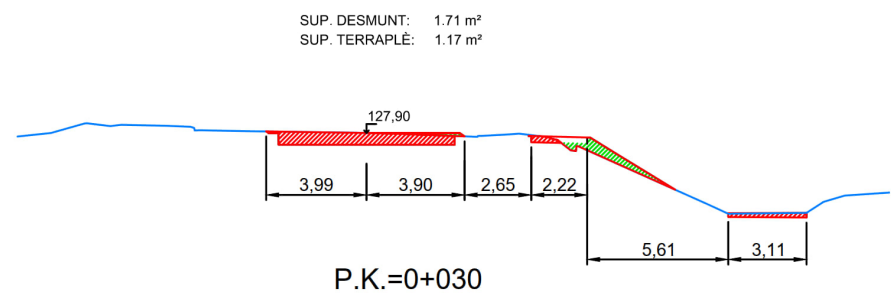
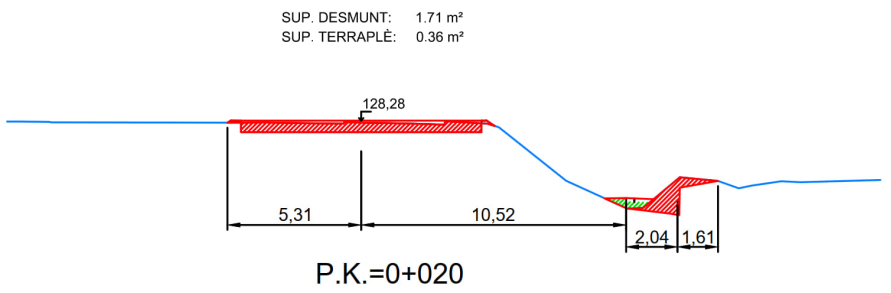
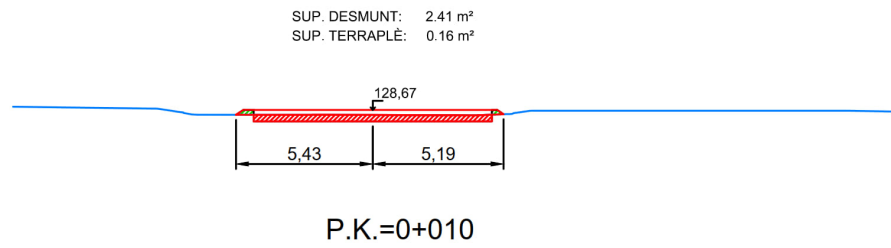
0m 10 20

Núm. del plànol:

07E

Full 05 de 07

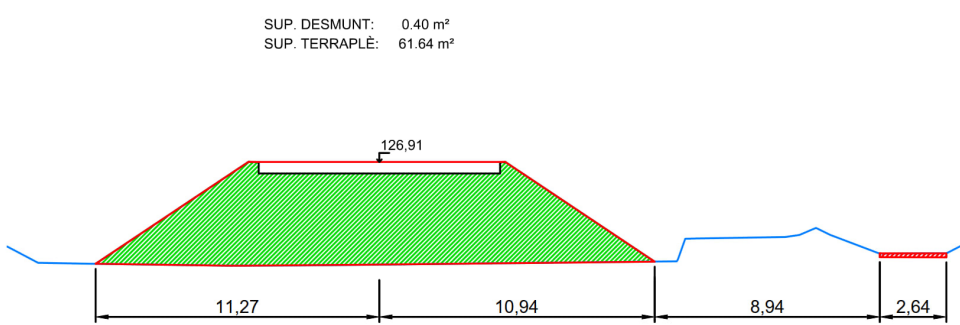




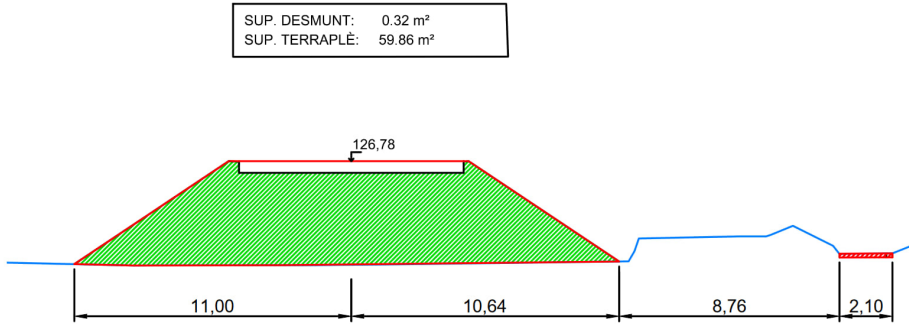
LLEGGENDA	
RASANT	
TERRENY ACTUAL	

Fitxer: 31792010\_07E\_DEF\_GEOM\_PERF\_TRANSI/.dwg





P.K.=0+100



P.K.=0+110

LLEGENDA	
RASANT	<span style="color: red;">—</span>
TERRENY ACTUAL	<span style="color: blue;">—</span>

Fitxer: 3179201007E\_DEF\_GEOM\_PERF\_TRANSI.dwg

projecte d'urbanització		Autor del Projecte:	Títol del Projecte:	Títol del Plànol:	Núm. del plànol:		
 <div>Generalitat de Catalunya Departament de Territori i Sostenibilitat</div>	 <div>INCASÒL Institut Català del Sòl Direcció de Projectes</div>	 <div>FRANCESC VENTURA I PARÉS e.c.c.p</div>	Projecte executiu d'urbanització del PAU-19 Centre - Can Francí Document per aprovació definitiva	DEFINICIÓ GEOMÈTRICA PERFILS TRANSVERSALS CARRER "DOCTOR BONET"	07E		
				Data: Setembre 2023	Full 07 de 07		
		Lliçà d'Amunt ( Vallès Oriental )		Escala: ISO - A3 1:150 0m 10 20			
		Codi: 31792010					







LLEENDA PAVIMENTS

TERRA VEGETAL

SAULÓ GARBELLA DE 20CM DE GRUIX AMB MALLA GEOTEXTIL

SAULÓ ESTABILITZAT DE 10CM DE GRUIX

PEÇA TRAMA DRENANT 40X40X10 DE BREINCO O EQ. COLOR "DESIERTO"

RAJOLA CERÀMICA CLINKER 20X20X8CM SOBRE BASE DE FORMIGÓ AMB 3CM DE MORTER

PEÇA DE PANOT DE 20X20X4CM SOBRE MORTER

PAVIMENT DE PEÇA TERANA SIX 20X10 DE BREINCO O EQ. COLOR "MARFIL" I "DESIERTO"

PAVIMENT DE PEÇA TERANA SIX 20X10 DE BREINCO O EQ. COLOR "CENIZA"

PAVIMENT DE PEÇA VULCANO 30X20 DE BREINCO O EQ. COLOR "CENIZA"

PAVIMENT DE FORMIGÓ DE 18 CM DE GRUIX

PAVIMENT DE FORMIGÓ RESPATLLAT

PAVIMENT DE FORMIGÓ TEXTURITZAT IMPRIMACIÓ D'IMITACIÓ FUSTA

CALÇADA VEHICLES AMB MESCLA BITUMINOSA EN CALENT

CALÇADA BICICLETES AMB MESCLA BITUMINOSA EN CALENT ACABAT GRANAT

CAUTXÚ SOBRE BASE DE FORMIGÓ

ZONA AJARDINADA AMB POSSIBILITAT D'INSTAL·LACIÓ DE SUD, SEGONS EL CAS

REVESTIMENT / PAVIMENT PEÇA PREFABRICADA DE FORMIGÓ 40X40X5CM

PAVIMENT INDICATIU 80CM DIRECCIONAL COLOR "CENIZA" O "MARFIL"

PAVIMENT INDICATIU 60CM D'ADVERTÈNCIA (BOTONERA) COLOR "CENIZA" O "MARFIL"

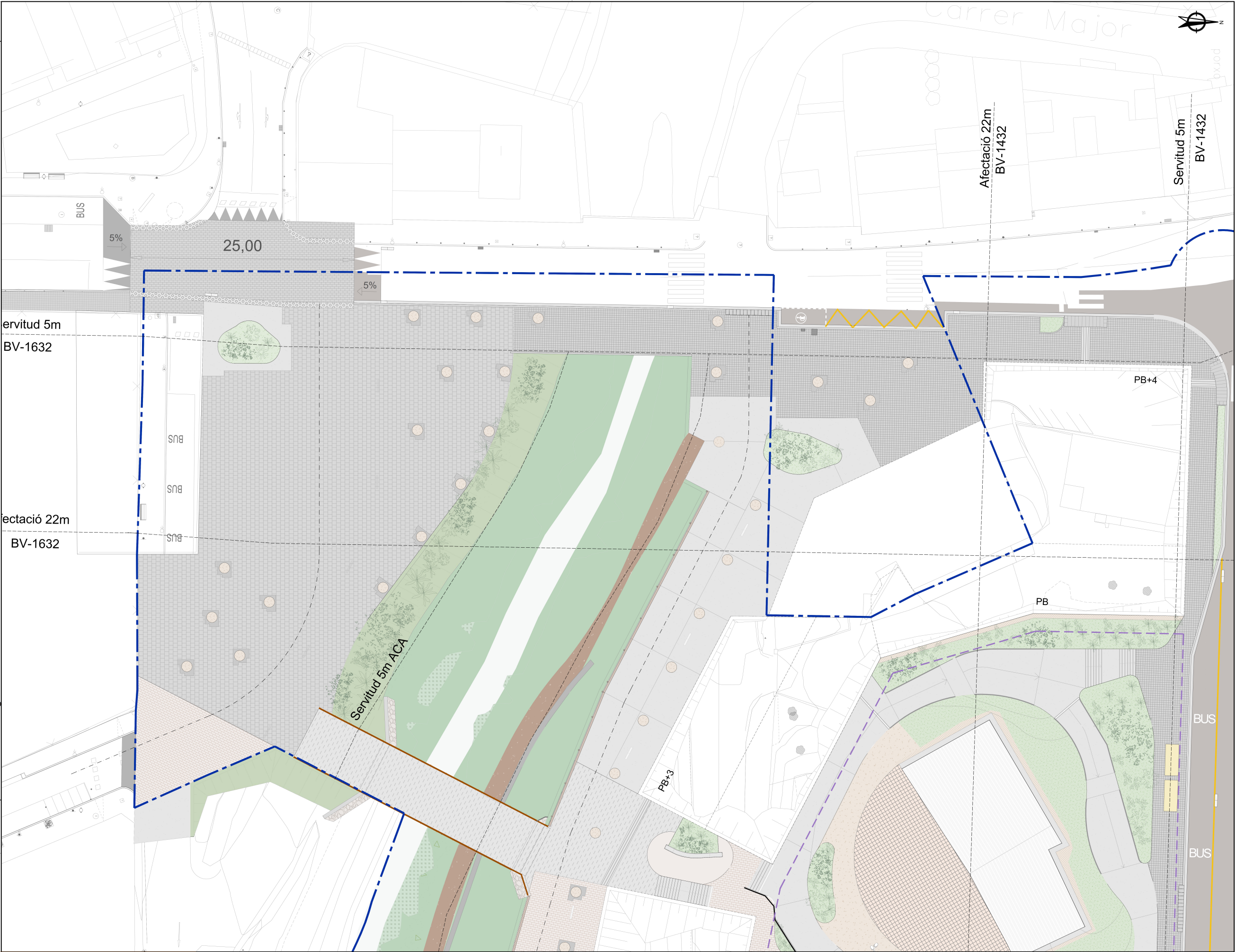
ESCOCELL PREFABRICAT DE FORMIGÓ

ESCOCELL DE PLETINA METÀL·LICA EMBEGUT EN ÀREA DE FORMIGÓ

EIX DE LA LÍNIA DE PAS RODAT CIRCULACIÓ DE VEHICLES

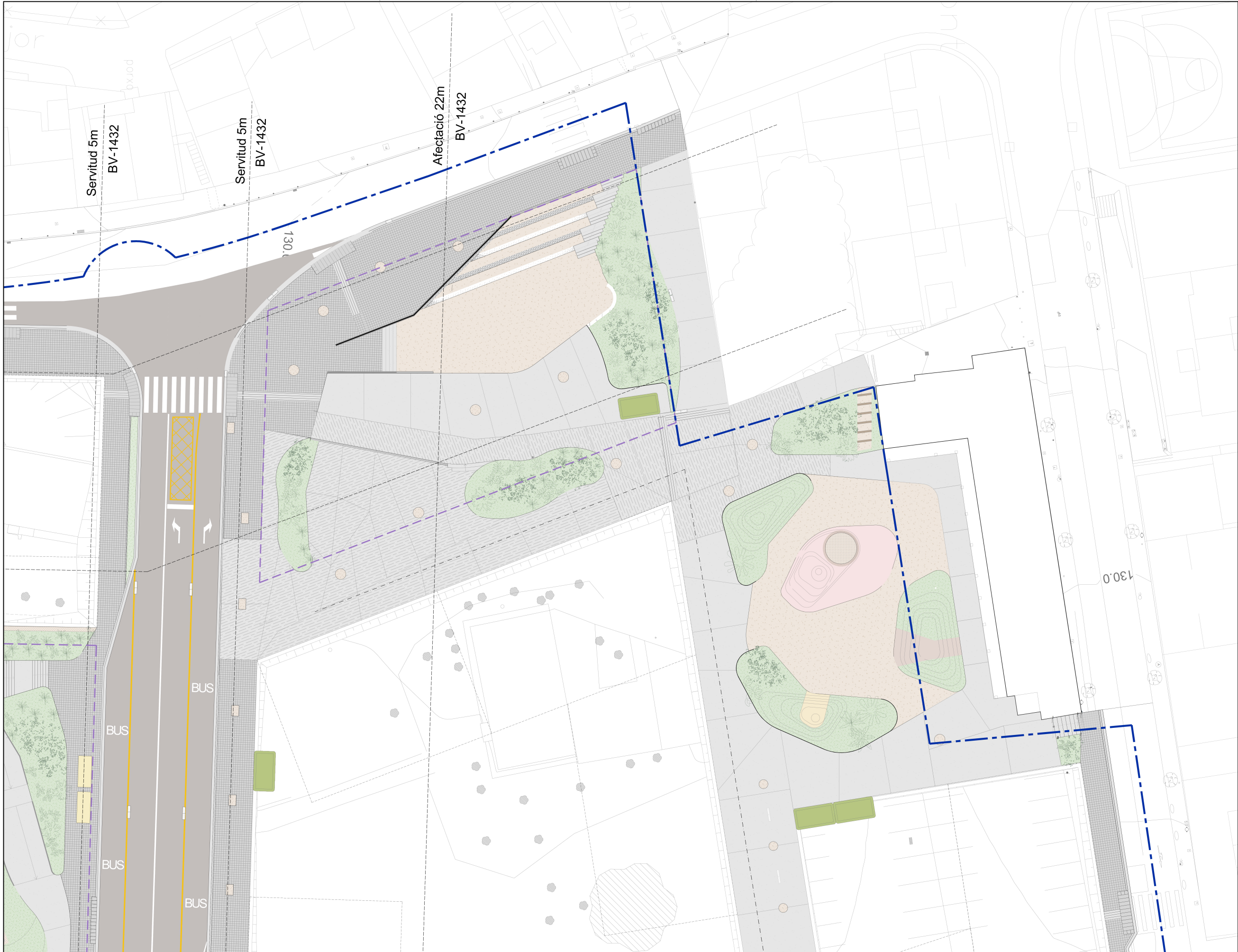
LÍMIT EQUIPAMENT

LÍMIT ÀMBIT PAU-19



Fitxer: 31792010-08A-PAVIMENTACIÓ.dwg





LLEGENDA PAVIMENTS

- TERRA VEGETAL
- SAULÓ GARBELLA DE 20CM DE GRUIX AMB MALLA GEOTEXTIL
- SAULÓ ESTABILITZAT DE 10CM DE GRUIX
- PEÇA TRAMA DRENANT 40X40X10 DE BREINCO O EQ. COLOR "DESIERTO"
- RAJOLA CERÀMICA CLINCKER 20X20X8CM SOBRE BASE DE FORMIGÓ AMB 3CM DE MORTER
- PEÇA DE PANOT DE 20X20X4CM SOBRE MORTER
- PAVIMENT DE PEÇA TERANA SIX 20X10 DE BREINCO O EQ. COLOR "MARFIL" I "DESIERTO"
- PAVIMENT DE PEÇA TERANA SIX 20X10 DE BREINCO O EQ. COLOR "CENIZA"
- PAVIMENT DE PEÇA VULCANO 30X20 DE BREINCO O EQ. COLOR "CENIZA"
- PAVIMENT DE FORMIGÓ DE 18 CM DE GRUIX
- PAVIMENT DE FORMIGÓ RESPATLLAT
- PAVIMENT DE FORMIGÓ TEXTURITZAT IMPRIMACIÓ D'IMITACIÓ FUSTA
- CALÇADA VEHICLES AMB MESCLA BITUMINOSA EN CALENT
- CALÇADA BICICLETES AMB MESCLA BITUMINOSA EN CALENT ACABAT GRANAT
- CAUTXÚ SOBRE BASE DE FORMIGÓ
- ZONA AJARDINADA AMB POSSIBILITAT D'INSTAL·LACIÓ DE SUD, SEGONS EL CAS
- REVESTIMENT / PAVIMENT PEÇA PREFABRICADA DE FORMIGÓ 40X40X5CM
- PAVIMENT INDICATIU 80CM DIRECCIONAL COLOR "CENIZA" O "MARFIL"
- PAVIMENT INDICATIU 60CM D'ADVERTÈNCIA (BOTONERA) COLOR "CENIZA" O "MARFIL"
- ESCOCELL PREFABRICAT DE FORMIGÓ
- ESCOCELL DE PLETINA METÀL·LICA EMBEGUT EN ÀREA DE FORMIGÓ

EIX DE LA LÍNIA DE PAS RODAT CIRCULACIÓ DE VEHICLES

234561

LÍMIT EQUIPAMENT

LÍMIT ÀMBIT PAU-19

z

Fitxer: 31792010-08A-PAVIMENTACIO.dwg

projecte d'urbanització



Autor del Projecte:



FRANCESC VENTURA I PARÉS e.c.c.p

Títol del Plànol:

Projecte executiu d'urbanització del PAU-19 Centre - Can Francí  
Document per aprovació definitiva

Lliçà d'Amunt ( Vallès Oriental )

Títol del Plànol:

PAVIMENTACIÓ  
Planta

Data:

Setembre 2023

Escala: ISO - A3 1:400

0m 4 8

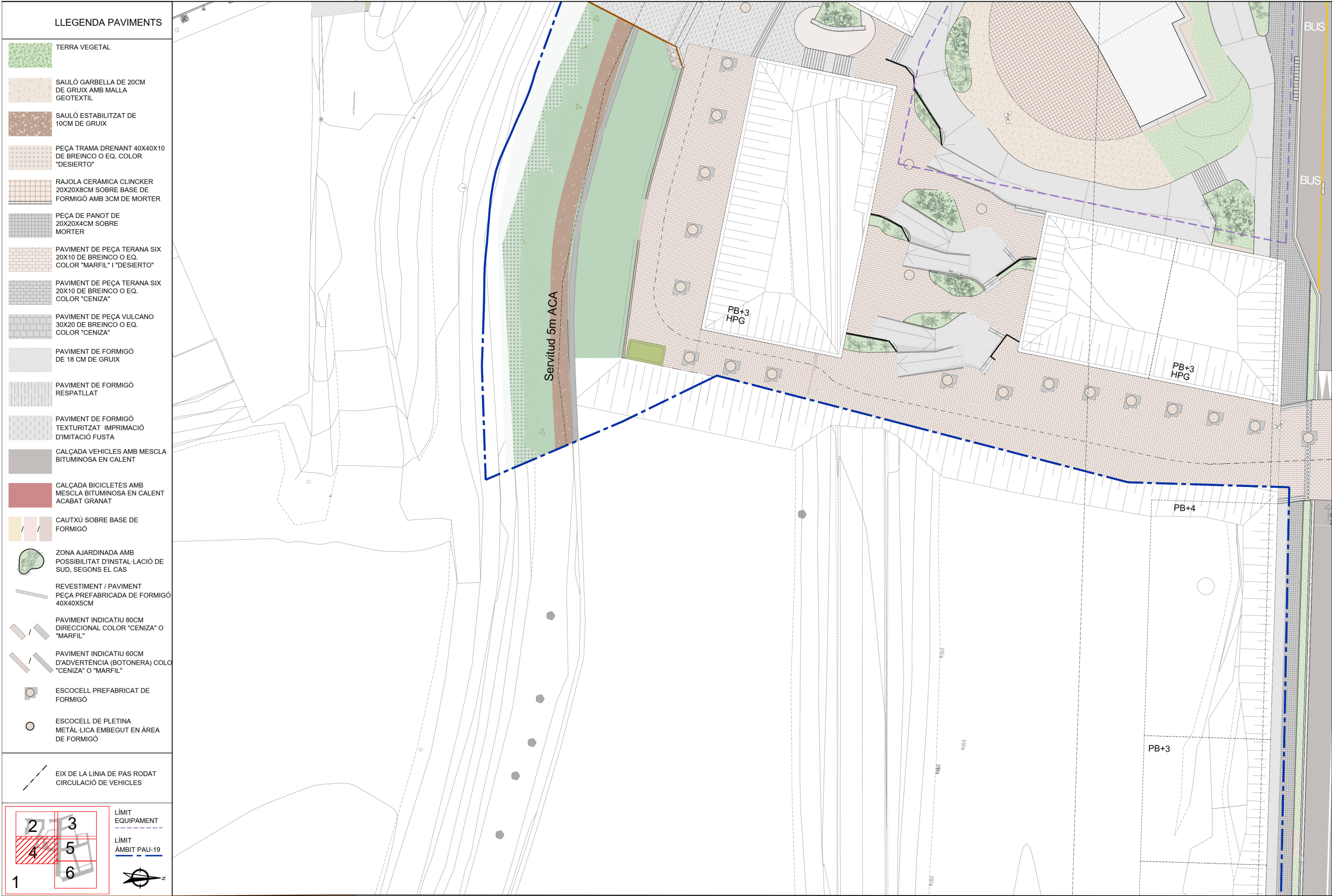
Núm. del plànol:

08A

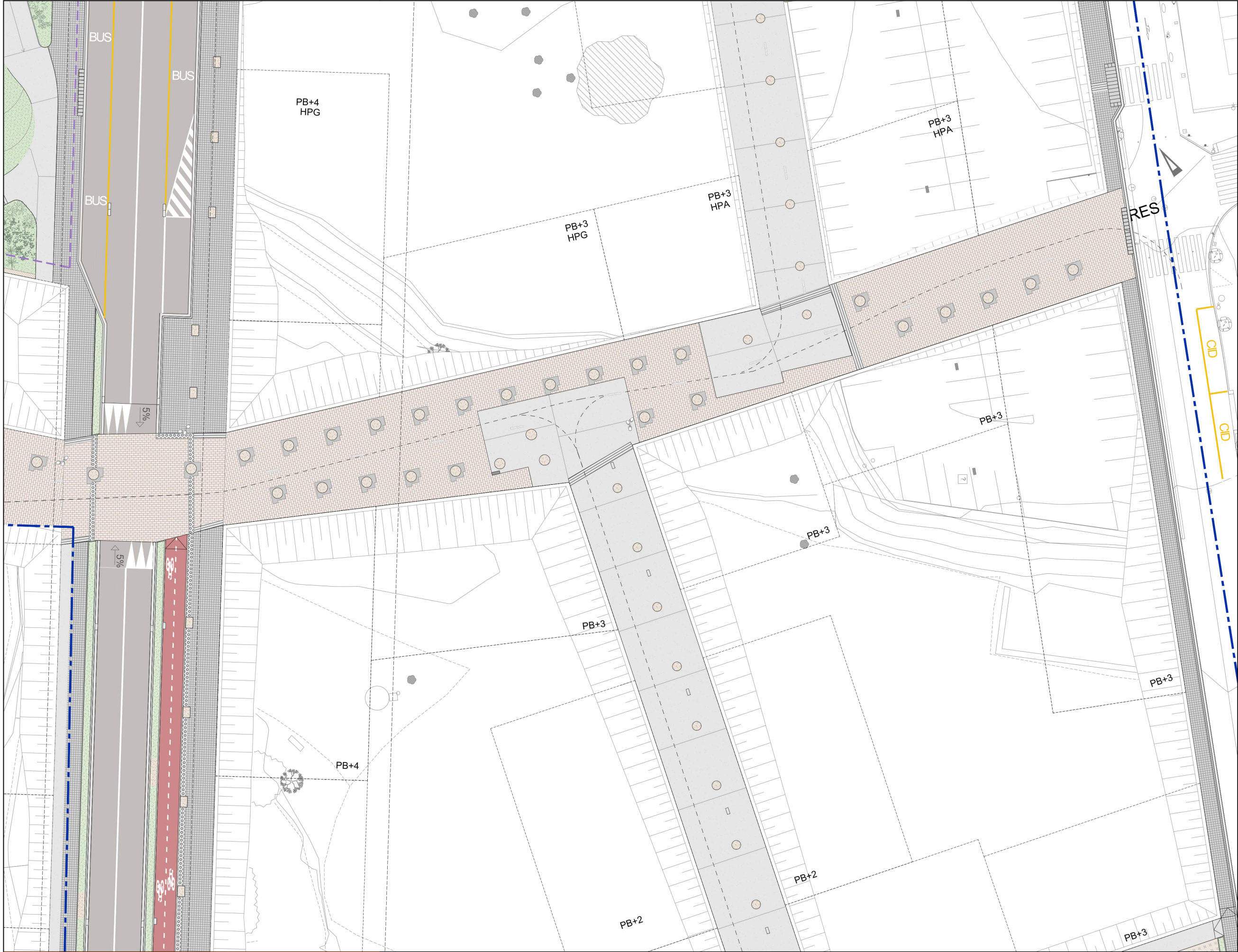
Full 03 de 06

Codi: 31792010





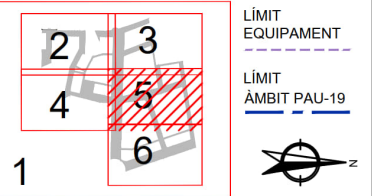




LLEENDA PAVIMENTS

- TERRA VEGETAL
- SAULÓ GARBELLA DE 20CM DE GRUIX AMB MALLA GEOTEXTIL
- SAULÓ ESTABILITZAT DE 10CM DE GRUIX
- PEÇA TRAMA DRENANT 40X40X10 DE BREINCO O EQ. COLOR "DESIERTO"
- RAJOLA CERÀMICA CLINCKER 20X20X8CM SOBRE BASE DE FORMIGÓ AMB 3CM DE MORTER
- PEÇA DE PANOT DE 20X20X4CM SOBRE MORTER
- PAVIMENT DE PEÇA TERANA SIX 20X10 DE BREINCO O EQ. COLOR "MARFIL" I "DESIERTO"
- PAVIMENT DE PEÇA TERANA SIX 20X10 DE BREINCO O EQ. COLOR "CENIZA"
- PAVIMENT DE PEÇA VULCANO 30X20 DE BREINCO O EQ. COLOR "CENIZA"
- PAVIMENT DE FORMIGÓ DE 18 CM DE GRUIX
- PAVIMENT DE FORMIGÓ RESPATLLAT
- PAVIMENT DE FORMIGÓ TEXTURITZAT IMPRIMACIÓ D'IMITACIÓ FUSTA
- CALÇADA VEHICLES AMB MESCLA BITUMINOSA EN CALENT
- CALÇADA BICICLETES AMB MESCLA BITUMINOSA EN CALENT ACABAT GRANAT
- CAUTXÚ SOBRE BASE DE FORMIGÓ
- ZONA AJARDINADA AMB POSSIBILITAT D'INSTAL·LACIÓ DE SUD, SEGONS EL CAS
- REVESTIMENT / PAVIMENT PEÇA PREFABRICADA DE FORMIGÓ 40X40X5CM
- PAVIMENT INDICATIU 80CM DIRECCIONAL COLOR "CENIZA" O "MARFIL"
- PAVIMENT INDICATIU 60CM D'ADVERTÈNCIA (BOTONERA) COLOR "CENIZA" O "MARFIL"
- ESCOCELL PREFABRICAT DE FORMIGÓ
- ESCOCELL DE PLETINA METÀL·LICA EMBEGUT EN ÀREA DE FORMIGÓ

EIX DE LA LÍNIA DE PAS RODAT CIRCULACIÓ DE VEHICLES



Fitxer: 31792010-08A-PAVIMENTACIÓ.dwg

projecte d'urbanització



Autor del Projecte:



FRANCESC VENTURA I PARÉS e.c.c.p

Títol del Plànol:

Projecte executiu d'urbanització del PAU-19 Centre - Can Francí Document per aprovació definitiva

Lliça d'Amunt ( Vallès Oriental )

Títol del Plànol:

PAVIMENTACIÓ Planta

Data:

Setembre 2023

Escala: ISO - A3 1:400

0m 4 8

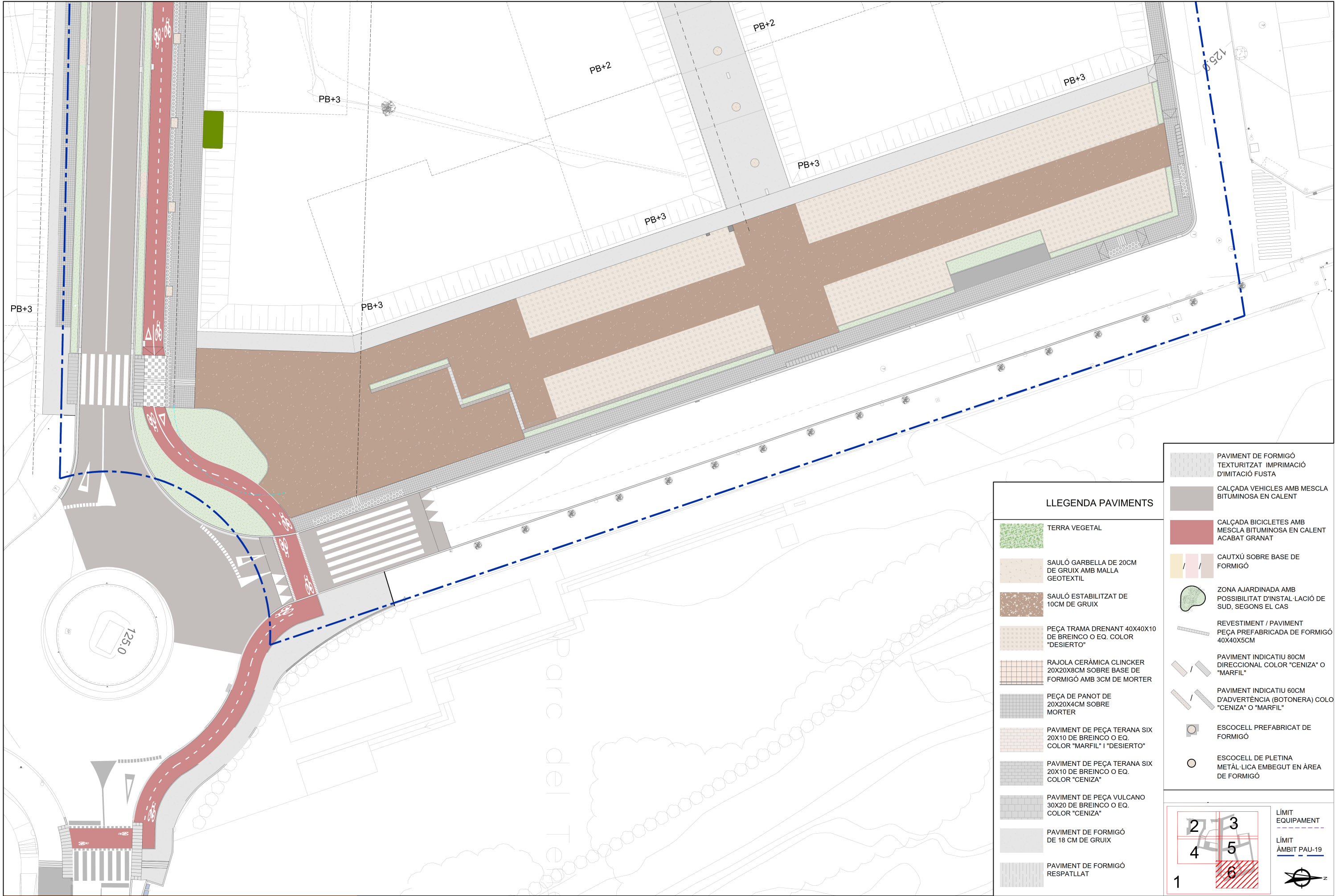
Núm. del plànol:

08A

Full 05 de 06

Codi: 31792010





Fitxer: 31792010-08A-PAVIMENTACIO.dwg

TERRA VEGETAL

SAULÓ GARBELLA DE 20CM DE GRUIX AMB MALLA GEOTEXTIL

SAULÓ ESTABILITZAT DE 10CM DE GRUIX

PEÇA TRAMA DRENANT 40X40X10 DE BREINCO O EQ. COLOR "DESIERTO"

RAJOLA CERÀMICA CLINCKER 20X20X8CM SOBRE BASE DE FORMIGÓ AMB 3CM DE MORTER

PEÇA DE PANOT DE 20X20X4CM SOBRE MORTER

PAVIMENT DE PEÇA TERANA SIX 20X10 DE BREINCO O EQ. COLOR "MARFIL" I "DESIERTO"

PAVIMENT DE PEÇA TERANA SIX 20X10 DE BREINCO O EQ. COLOR "CENIZA"

PAVIMENT DE PEÇA VULCANO 30X20 DE BREINCO O EQ. COLOR "CENIZA"

PAVIMENT DE FORMIGÓ DE 18 CM DE GRUIX

PAVIMENT DE FORMIGÓ RESPATLLAT

PAVIMENT DE FORMIGÓ TEXTURITZAT IMPRIMACIÓ D'IMITACIÓ FUSTA

CALÇADA VEHICLES AMB MESCLA BITUMINOSA EN CALENT

CALÇADA BICICLETES AMB MESCLA BITUMINOSA EN CALENT ACABAT GRANAT

CAUTXÚ SOBRE BASE DE FORMIGÓ

ZONA AJARDINADA AMB POSSIBILITAT D'INSTAL·LACIÓ DE SUD, SEGONS EL CAS

REVESTIMENT / PAVIMENT PEÇA PREFABRICADA DE FORMIGÓ 40X40X5CM

PAVIMENT INDICATIU 80CM DIRECCIONAL COLOR "CENIZA" O "MARFIL"

PAVIMENT INDICATIU 60CM D'ADVERTÈNCIA (BOTONERA) COLO "CENIZA" O "MARFIL"

ESCOCELL PREFABRICAT DE FORMIGÓ

ESCOCELL DE PLETINA METÀL·LICA EMBEGUT EN ÀREA DE FORMIGÓ

2

3

4

5

1

6

LÍMIT EQUIPAMENT

LÍMIT ÀMBIT PAU-19

Generalitat de Catalunya  
Departament de Territori  
i Sostenibilitat

INCASÒL  
Institut Català  
del Sòl  
Direcció de Projectes

Autor del Projecte:

FRANCESC VENTURA I PARÉS  
e.c.c.p

Títol del Projecte:

Projecte executiu d'urbanització del PAU-19 Centre - Can Francí  
Document per aprovació definitiva

Lliça d'Amunt ( Vallès Oriental )

Títol del Plànol:

PAVIMENTACIÓ  
Planta

Data:

Setembre 2023

Escala: ISO - A3 1:400

0m 4 8

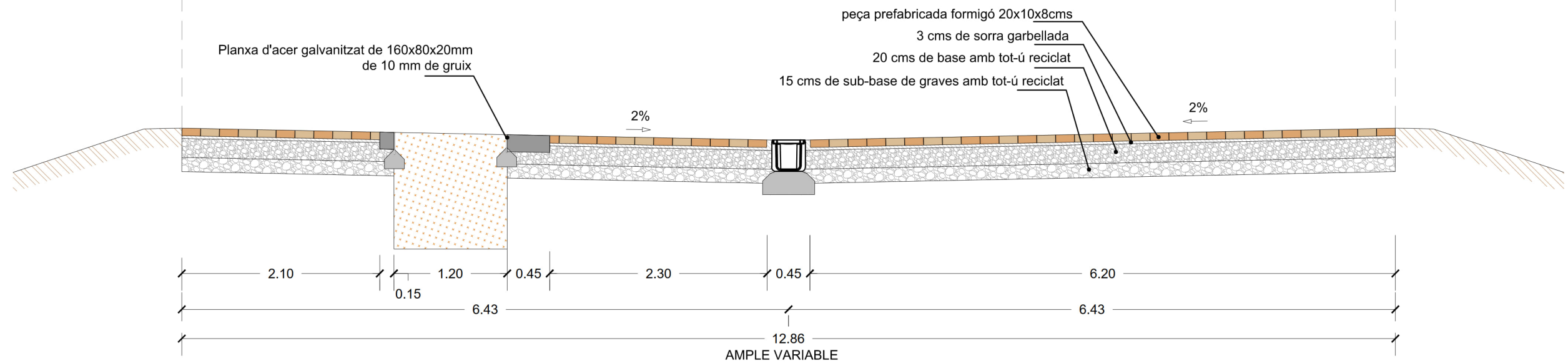
Codi: 31792010

Núm. del plànol:

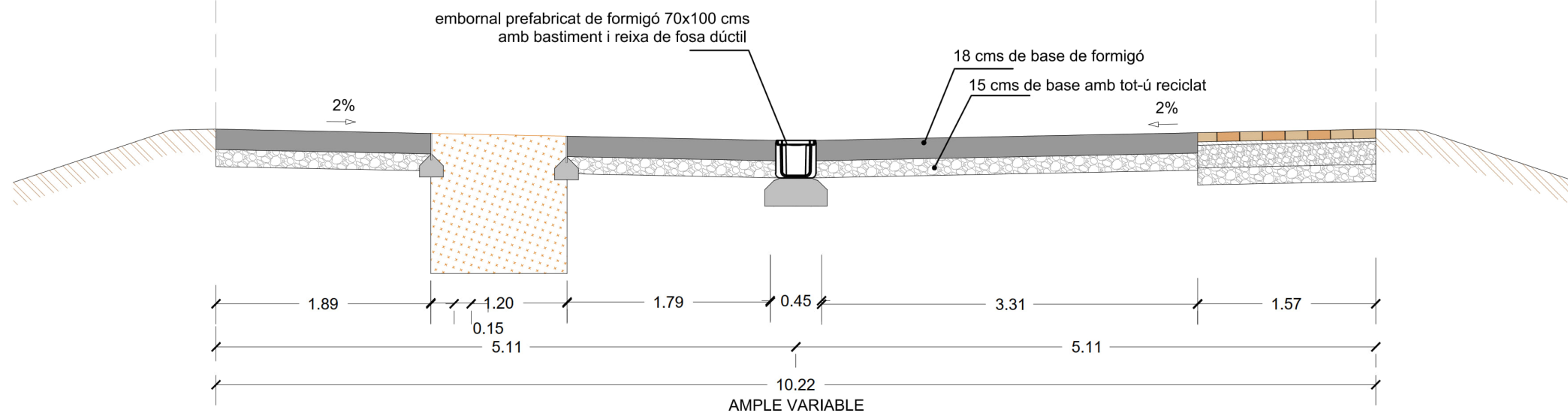
8A

Full 06 de 06

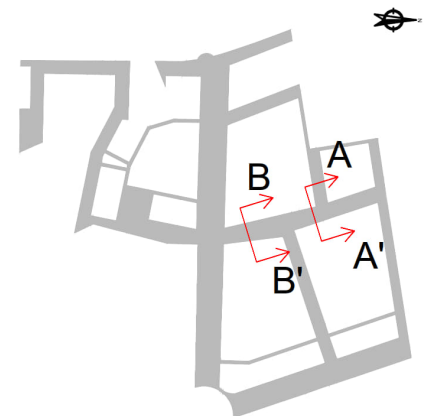




SECCIÓ A - A'



SECCIÓ B - B'



Fitxer: 31792010-08B-DETTALLS\_PAVIMENT.dwg

projecte d'urbanització

Generalitat de Catalunya  
Departament de Territori  
i Sostenibilitat

INCASÒL  
Institut Català  
del Sòl  
Direcció de Projectes

Autor del Projecte:



FRANCESC VENTURA I PARÉS  
e.c.c.p

Títol del Projecte:

Projecte executiu d'urbanització del PAU-19 Centre - Can Francí  
Document per aprovació definitiva

Lliçà d'Amunt ( Vallès Oriental )

Codi: 31792010

Títol del Plànol:

PAVIMENT. Seccions constructives  
Av. Folch i Torres

Data:

Setembre 2023

Escala: ISO - A3 1:50

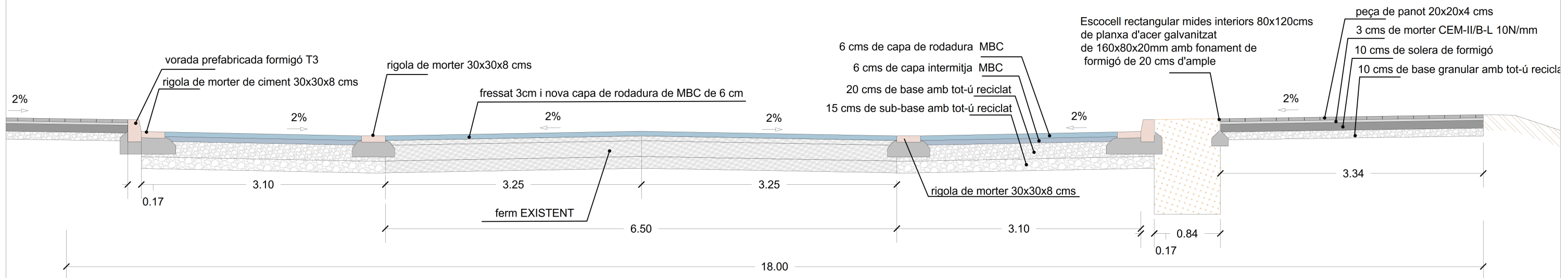
0m 0,5 1

Núm. del plànol:

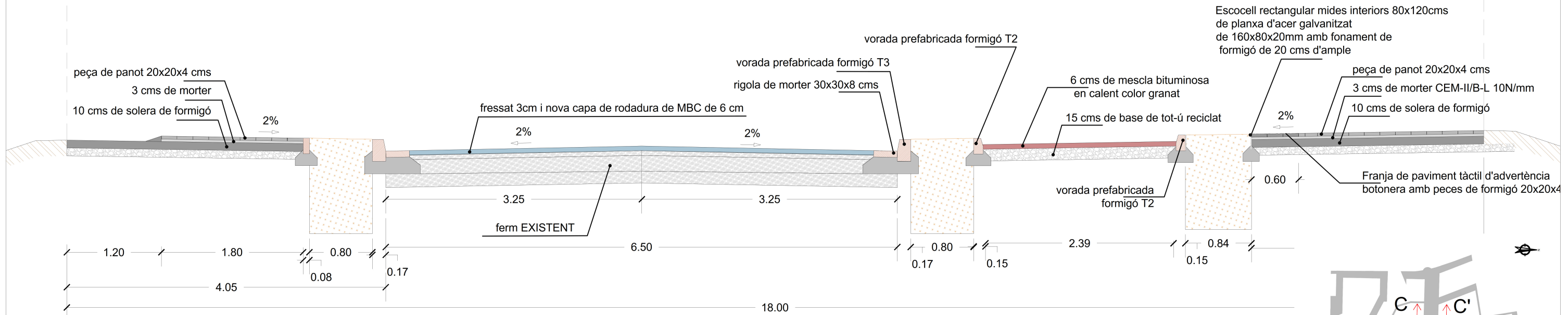
08B

Full 01 de 05

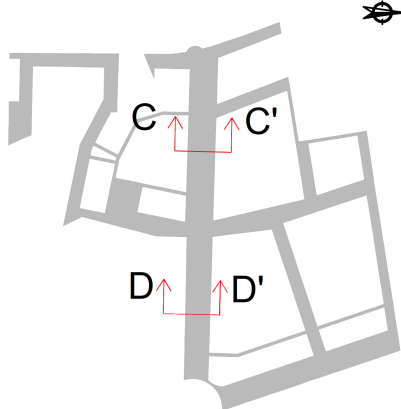




SECCIÓ C - C'

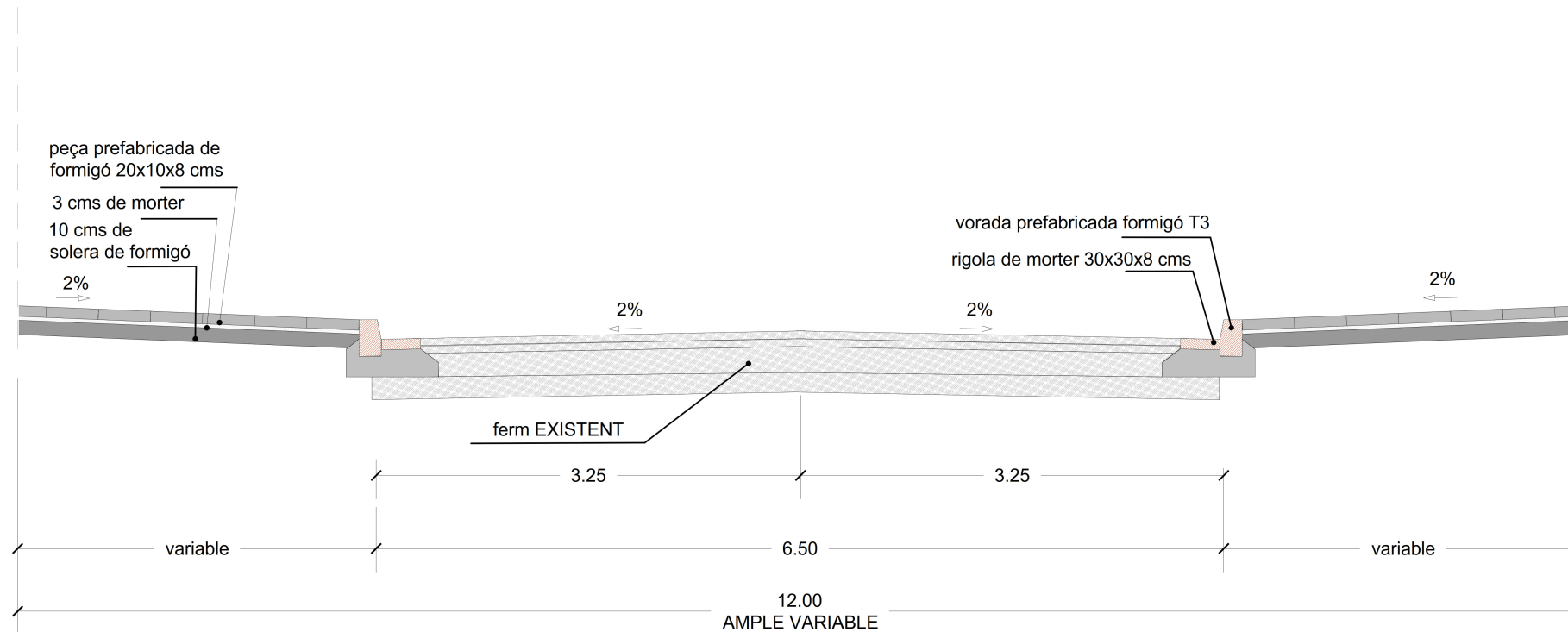


SECCIÓ D - D'

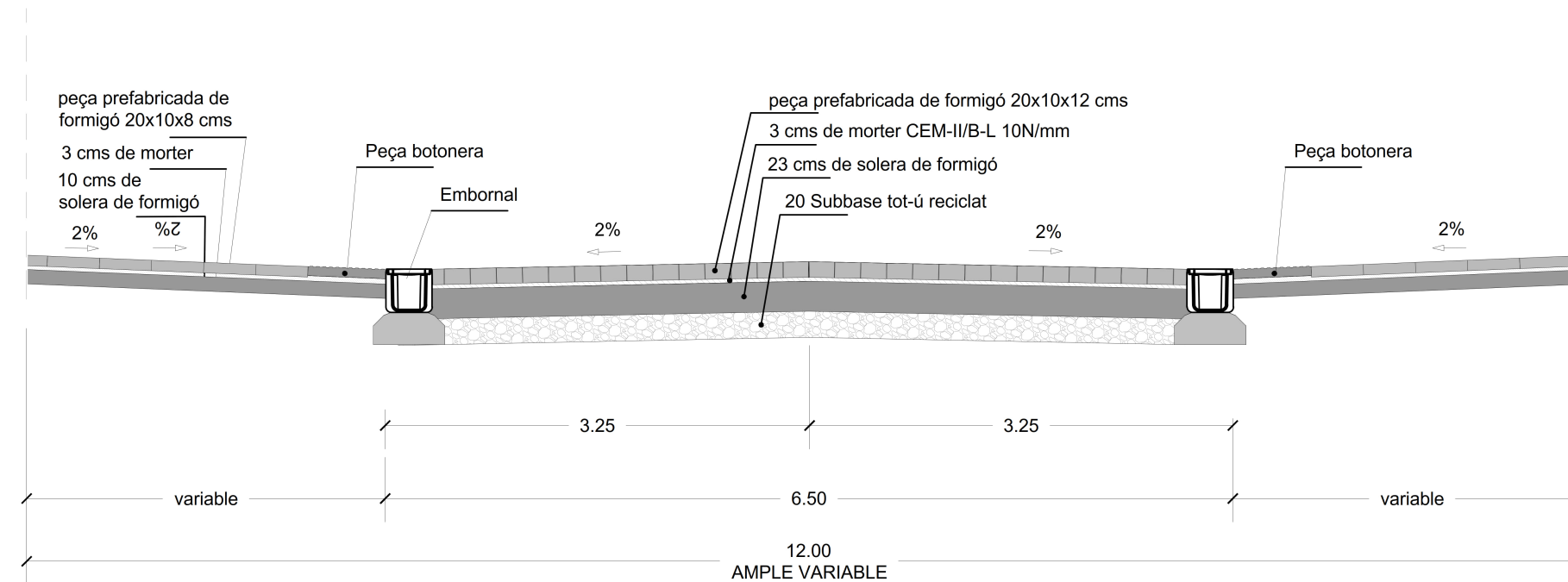


Filtre: 31792010-08B-DETALLS\_PAVIMENT.dwg

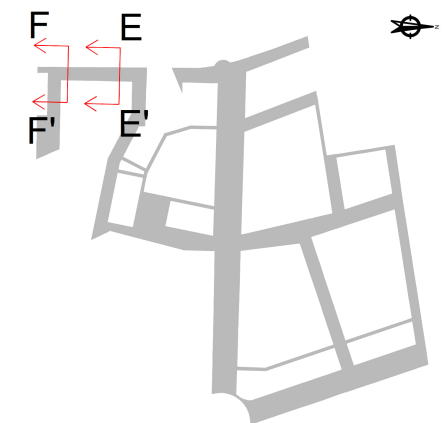




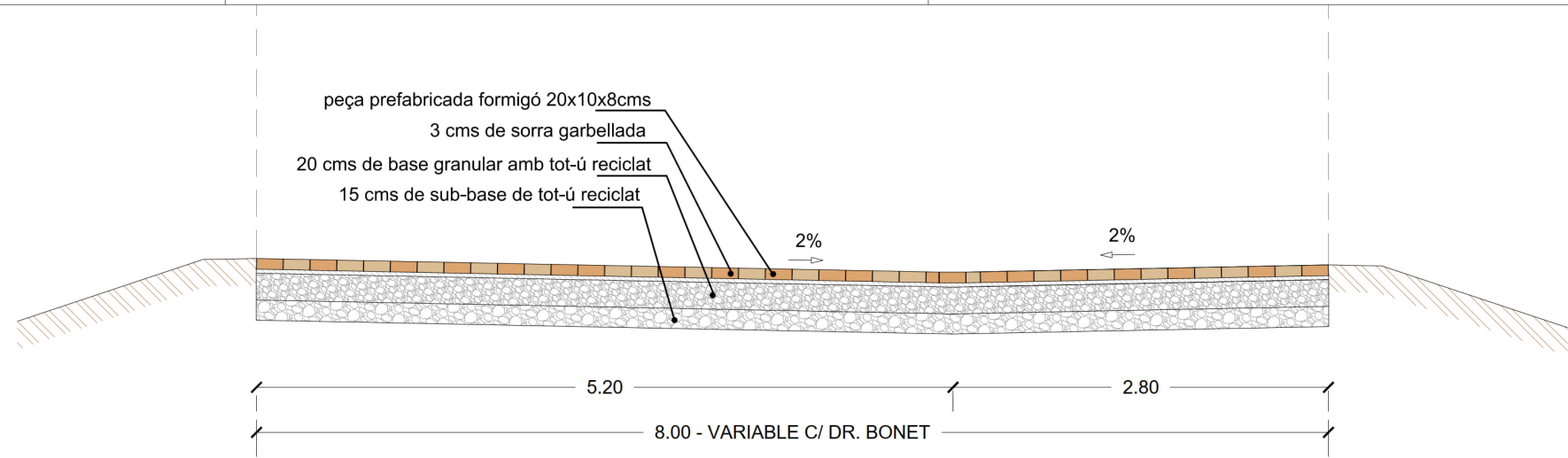
SECCIÓ E-E'



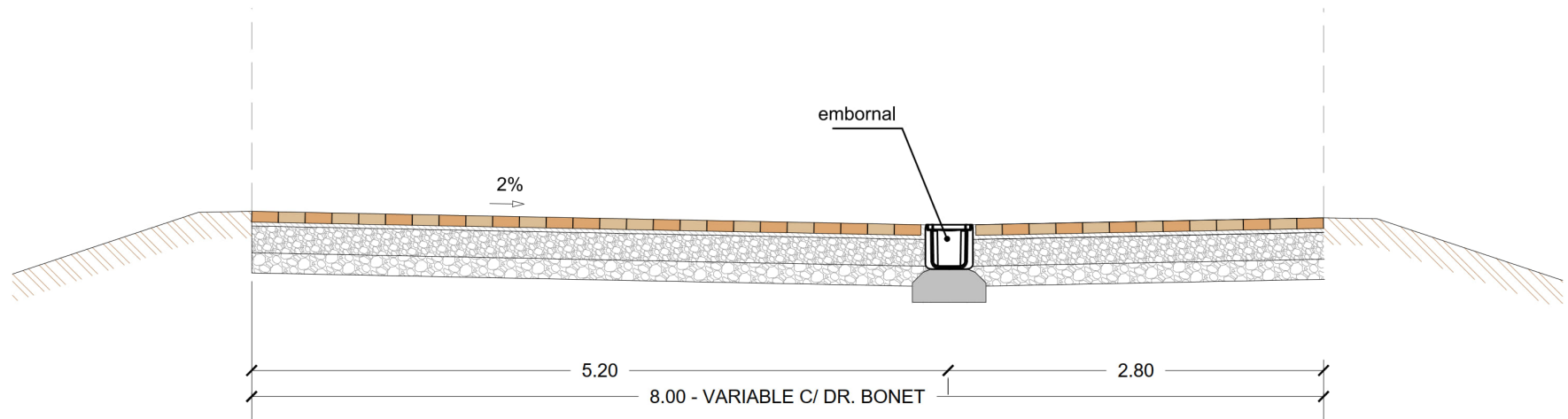
SECCIÓ F-F'



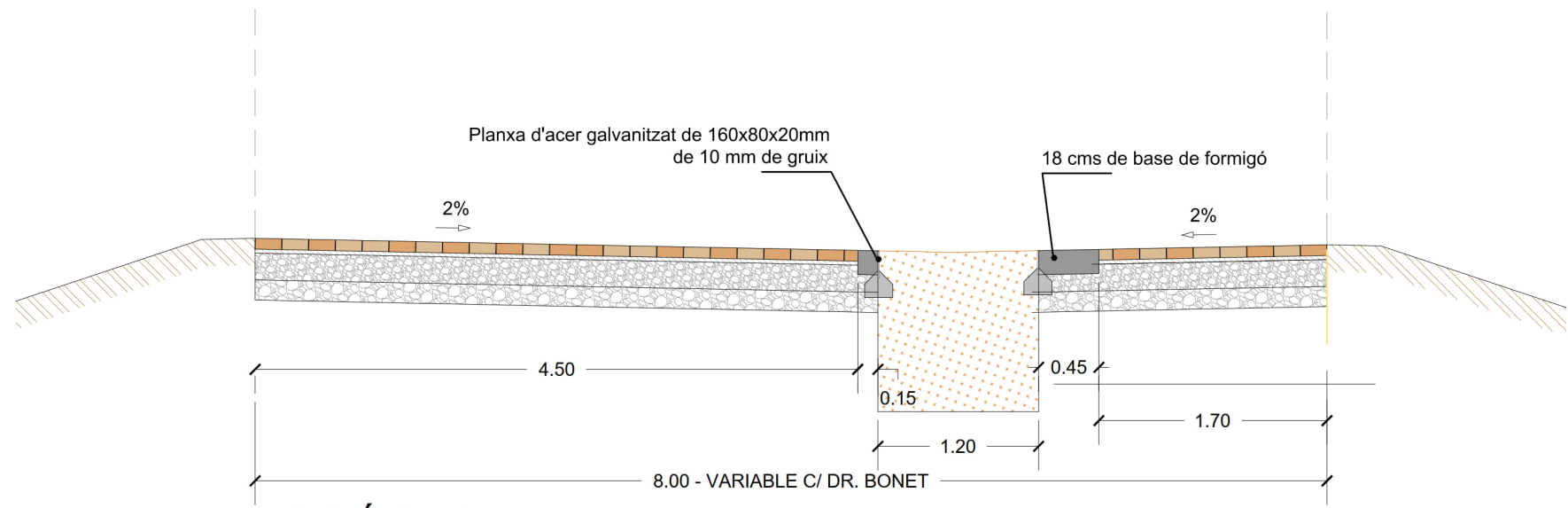




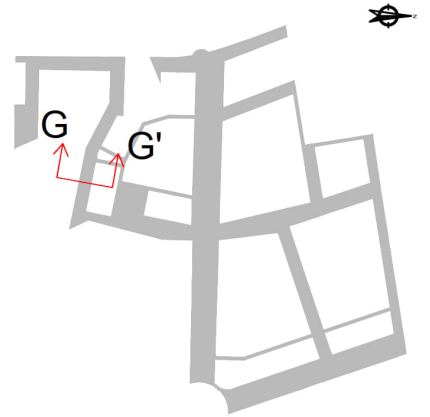
SECCIÓ G - G' - Situació 1



SECCIÓ G - G' - Situació 2. Embornal

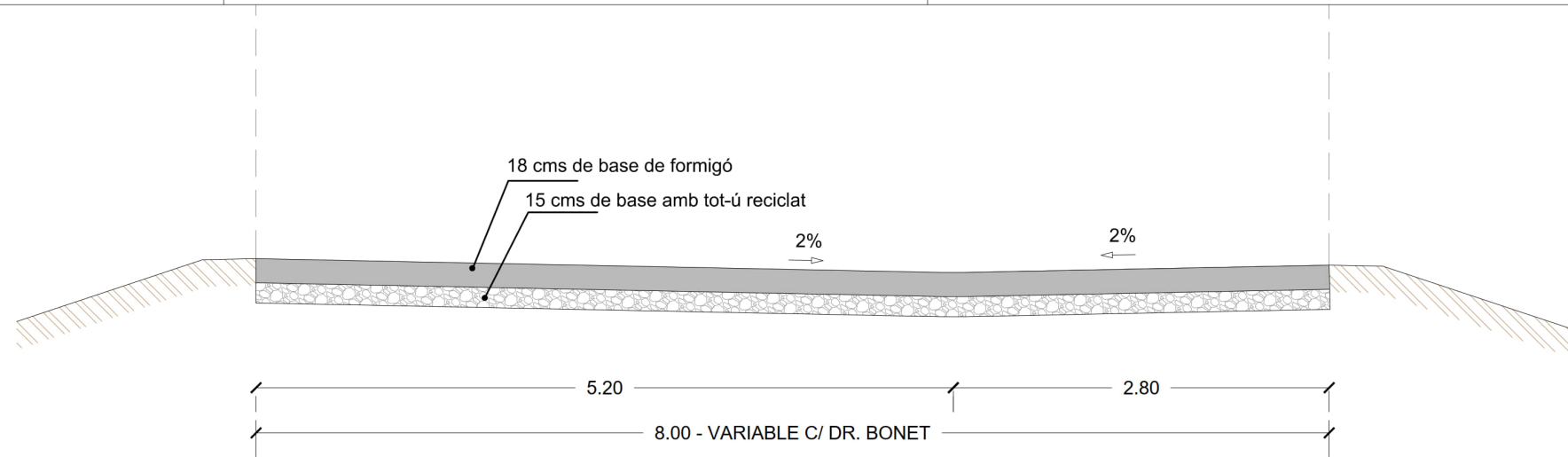


SECCIÓ G - G' - Situació 3. Escocell

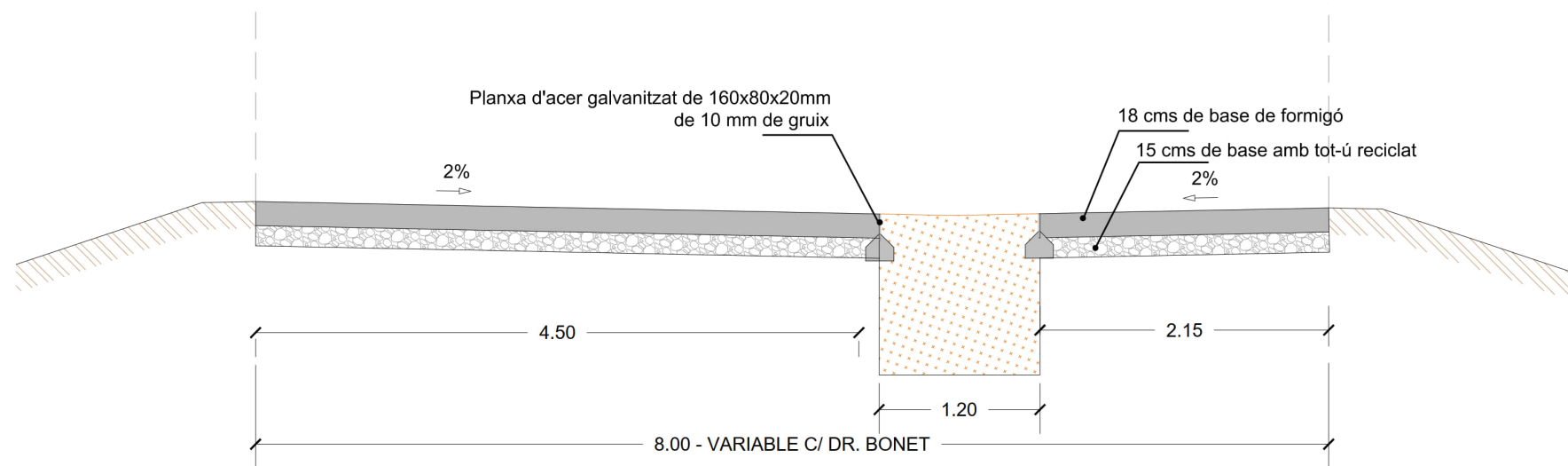


Fitxer: 31792010-08B-DETAILS\_PAVIMENT.dwg

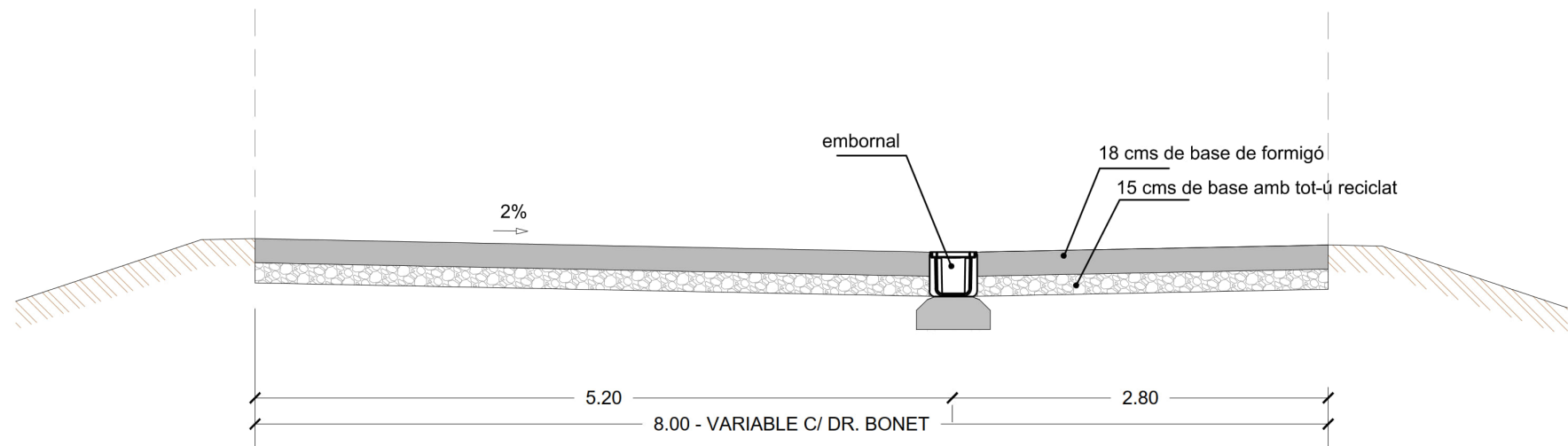




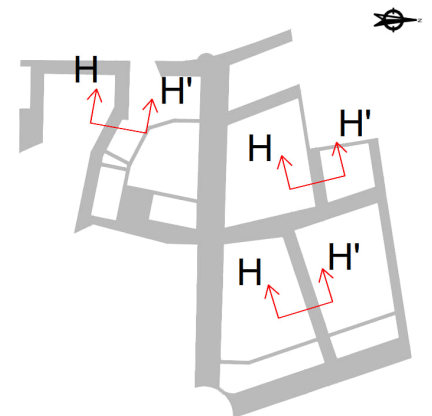
SECCIÓ H - H' - Situació 1



SECCIÓ H - H' - Situació 2. Embornal

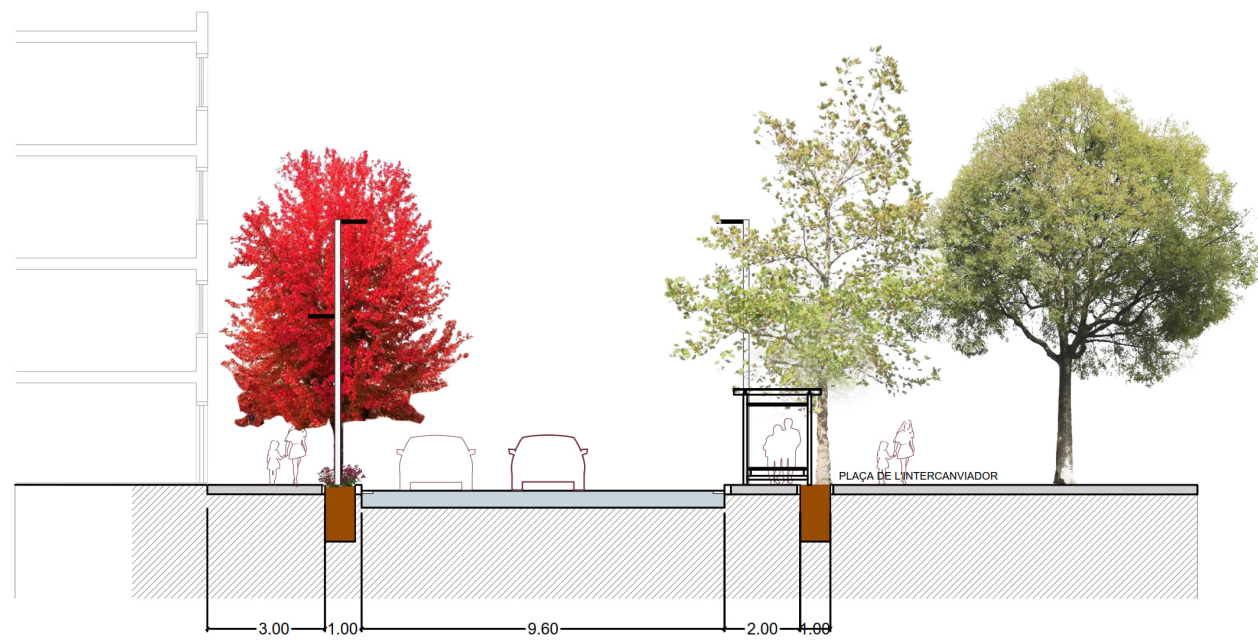


SECCIÓ H - H' - Situació 3. Escocell

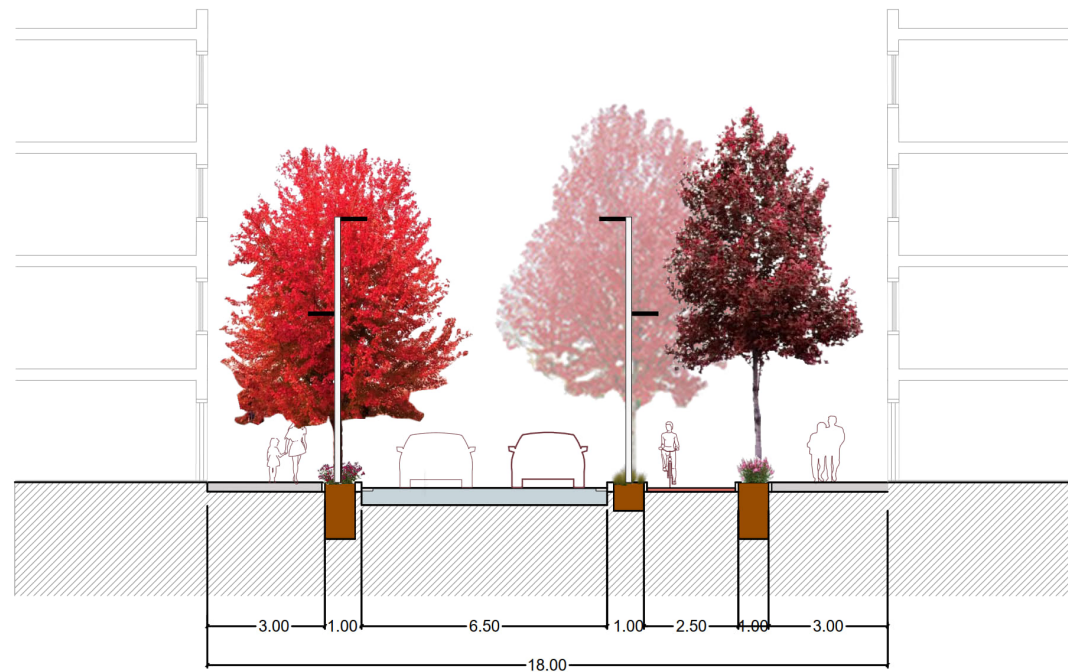


Fitxer: 31792010-08B-DETTALLS\_PAVIMENT.dwg

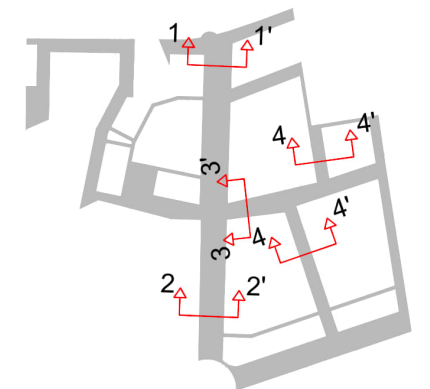




SECCIÓ 1-1' - CTRA. GRANOLLERS



SECCIÓ 2-2' - CTRA. GRANOLLERS

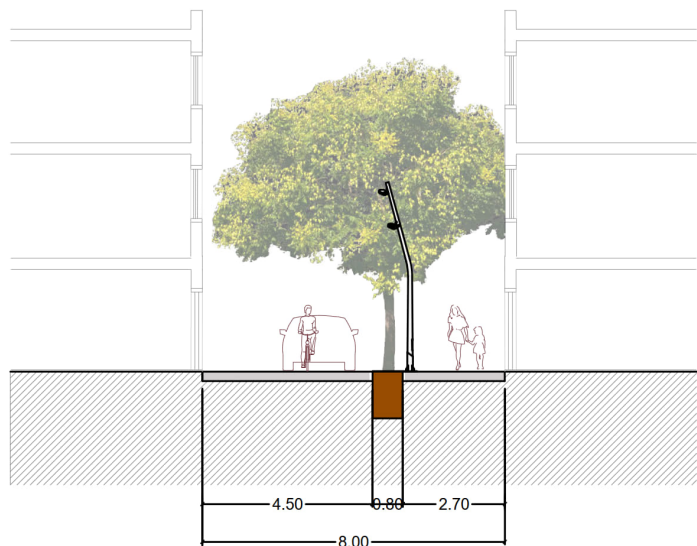


Fitxer: 31792010-09-SECCIONS\_TIPUS.dwg

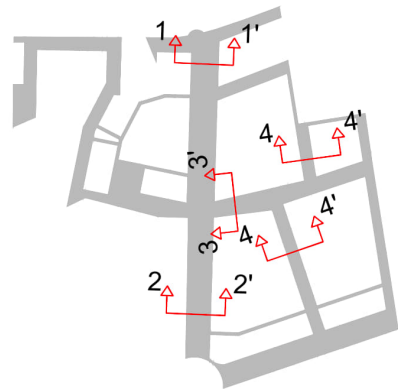




SECCIÓ 3-3' - C/ FOLCH I TORRES



SECCIÓ 4-4' - C/ POMPEU FABRA i C/ "A"



Fitxer: 31792010-09-SECCIONS\_TIPUS.dwg